

**TASIILAMI** tamakkiisumik pilersaarut

Helhedsplan for **TASIILAQ**

2020



**TASIILAQ PILLUGU PILERSAARUT TAMAKKIISOQ**  
Kommuneqarfik Sermersuumit 2020-imi suliarineqarpoq

**Najoqqutassiisoq nalunaarsuisorlu:**  
Illoqarfimmik Inerisaanermut Immikkoortortaq, Kommuneqarfik Sermersooq Taasiilami Najukami Ataatsimiititaliaq suleqatigalugu.

**Nutsernera:**  
Kommuneqarfik Sermersuumi Nutserisoqarfik

**Assit:**  
Illoqarfimmik inerisaaneq, Kommuneqarfik Sermersooq

**Siammarterneqarnissaanut tunngatillugu saaffiginniffissaq:**  
Kommuneqarfik Sermersooq  
Illoqarfimmik inerisaanermut immikkoortortaqarfik  
Sanarfinermut Avatangiisinullu Ingerlatsivik  
Postboks 1005  
3900 Nuuk

E: [plan@sermersooq.gl](mailto:plan@sermersooq.gl)

**HELHEDSPAN FOR TASIILAQ**  
Udarbejdet af Kommuneqarfik Sermersooq, 2020

**Manuskript og registrering:**  
By- og Boligudvikling, Kommuneqarfik Sermersooq i samarbejde med Tasiilaq Lokaludvalg

**Oversættelse:**  
Tolkekontoret, Kommuneqarfik Sermersooq

**Fotografier:**  
By- og Boligudvikling, Kommuneqarfik Sermersooq

**Henvendelser angående publikationen:**  
Kommuneqarfik Sermersooq  
Afdeling for By- og Boligudvikling  
Forvaltning for Anlæg og Miljø  
Postboks 1005  
3900 Nuuk

E: [plan@sermersooq.gl](mailto:plan@sermersooq.gl)





**B-33 umiarsualiviup tungaani Pakhusi Iffiorfillu**

*B-33 Pakhus og Bageri ved havneområdet*



## Imarisai

<b>1. Aallaqqaasiut</b>	<b>6</b>
<b>2. Tunngavigineqartut</b>	<b>10</b>
<b>3. Nalunaarsuinerit</b>	<b>16</b>
<i>Nunap ilusaa</i>	<b>18</b>
<i>Attaveqarneq</i>	<b>20</b>
<i>Illoqarfimmi atuuffiit</i>	<b>22</b>
<i>Illuutit tammatsaalisat</i>	<b>24</b>
<i>Sanaartorfiusussaannngitsut</i>	<b>26</b>
<i>Innuttaasunik ataatsimiititsineq</i>	<b>28</b>
<b>4. Suliniutit</b>	<b>30</b>
<i>Attaveqaatit atortulersuutillu</i>	<b>32</b>
<i>Takornarianut-Aqqutit</i>	<b>34</b>
<i>Suliassa qarfiit qitiutinneqartut</i>	<b>36</b>

## Indhold

<b>1. Indledning</b>	<b>6</b>
<b>2. Forudsætninger</b>	<b>10</b>
<b>3. Registreringer</b>	<b>16</b>
<i>Terræn</i>	<b>18</b>
<i>Infrastruktur</i>	<b>20</b>
<i>Byfunktioner</i>	<b>22</b>
<i>Historiske Bygninger</i>	<b>24</b>
<i>Friholdte områder</i>	<b>26</b>
<i>Borgermøde</i>	<b>28</b>
<b>4. Indsatser</b>	<b>30</b>
<i>Infrastruktur</i>	<b>32</b>
<i>Turist-Ruter</i>	<b>34</b>
<i>Indsatsområder</i>	<b>36</b>







# 1

## Aallaqqaasiut

### *Indledning*







**Illoqarfiup oqaluffiata kangiani nasiffik**  
*Udsigtspunkt øst for byens kirke*



## Tunuliaqut

Kommunip pilersarusiornermi periusissaani Tasiilami qitiutinneqarput ilaatigut "Illoqarfiup qeqqa kajungernartoq" kiisalu "Ataatsimoortumik pilersaarummik suliarinninissaq". Una ataatsimoortumik pilersaarut taamaasilluni toqqaarnartumik tassannga pivoq imatullu paasineqassalluni kommunimi pilersaarut Sermersooq 2028-imi Tasiilamut tunngaviusumik llusissaasoq.

Tamakkiisumik pilersaarut una kommunimut pilersaarummi Tasiilap pingaarnertut aaqqissugaaneraniit illoqarfiup qeqqanik orniginartinnerulernissaanik qitiutitsisumit aallaaveqarpoq.

Ataatsimoortumik pilersaarut suliarineqarsimavoq nalunaarsuinerit tunngavigalugit kiisalu innuttaasunik peqataatsitsinikkut 2019-imi ingerlanneqarsimasumik taakku ataatsimut isigigalugit illoqarfiup ilippanartut periarfissarisinnaasai aamma ineriartortinnissaanut periarfissai.

## Siunertaq

Tasiilamut pilersaarut tamakkiisooq pilersaarutavoq illoqarfiup atornerqarnissaanut periarfissanik aalajangersaasussaq. Pilersaarutip illoqarfimmi pitsaassutsit pioreersut pitsaanerulernissaanut aquttissiuussissaq.

Tamakkiisumik pilersaarummi illoqarfimmi suliniuteqarfissat pillugit najoqqutassiortoqarlunilu sinaakkutissanik pilersitsisoqassaaq, illoqarfiup qeqqa najugaqartunut tikeraanullu pilerinarsarnissaa siunertaralugu.

Tamakkiisumik pilersaarummi Tasiilap illoqarfittaata massakkut isikkua malillugu takussutissaqartitsivoq suliniuteqarfissanik pitsanngorsaasinnaasumik.

Tamakkiisumik pilersaarutip soqutiginnittunit kommunimilu ingerlatsivinnit suliniutissanut ataqtigiinnissaat naqissusissallugu pingaaruteqarpoq, pingaarnertulli illoqarfiup iluani ineriartortitsinissaq qitiutinneqassaaq.

## Baggrund

Tasiilaq er med sine flere end 2000 indbyggere, den største by på østkysten. Byen kunne i 2019 fejre 125 års jubilæum og er i kommuneplanen udpeget som østkystens vækstcenter. Dette understøttes af byens udvikling i de seneste 30 år, hvor indbyggerantallet er blevet fordoblet, samtidig med en nedgang i befolkningsantallet i de omkringliggende bygder.

Nærværende helhedsplan er afstedkommet af kommuneplanens Hovedstruktur for Tasiilaq, hvor der er fokus på at skabe en attraktiv midtby.

Helhedsplanen er udarbejdet på baggrund af en række registreringer samt en borgerinddragelsesproces, foretaget i efteråret 2019, som tilsammen peger på en læsning af byens fysiske potentialer og udviklingsmuligheder.

## Formål

Helhedsplan for Tasiilaq er en plan, der på et overordnet niveau skal fastlægge anvendelsespotentialer for byens rum. Planen skal bidrage til at styrke de kvaliteter, der allerede er i byen.

Helhedsplanen skal udstikke retninger og rammer for fremtidens indsatser i byen, med det formål at skabe en attraktiv midtby, til gavn for byens borgere og besøgende.

Helhedsplanen kortlægger Tasiilaq by i sin nuværende form, hvilket kan kvalificere indsatsområderne.

Det er vigtigt at pointere at helhedsplanen skal fungere i et samspil med initiativer fra interessenter og kommunens øvrige forvaltninger, men først og fremmest kunne stå alene med fokus på byens fysiske udvikling.

# 2

## Tunngavigneqartut *Forudsætninger*









**Arsaattarfiup eqqaani meeqqerivik**  
*Børneinstitution ved kunstgræsbanen*



## Kommunimut pilersaarut

Kommunimut pilersaarummi Tasiilami pingaarnertut qitiutinneqartut qulequttanik pingasunik allaaserineqarput:

1. Illoqarfiup qeqqa orniginartooq
2. Tasiilap kujasissortaa
3. Tunumi nunaqarfiit

Matumani tamakkiisumik pilersaarummi immikkoortumi siullermut tunngatillugu suliniutit aallunneqarput, tassanilu illoqarfiup qeqqani pingaarnertit marluk kussassarneqarnissaat siunnersuutigineqarpoq: "Orpiup toqqavia" aamma Pilersuisup eqqaa.

## Naalagaaffiit Peqatigiit nunarsuaq tamakkerlugu anguniagaat

Kommuneqarfik Sermersooq "Kommuneqarfik Sermersuup attanneqarsinnaasumik ineriartortitsinisaq pillugu nunarsuarmi anguniakkanik tunaartaqarluni iliuusissatut pilersaarutaa" aqqutigalugu FM'ip Nunarsuaq tamakkerlugu anguniagai naapertorlugit suliniuteqarnissaq pingaarnepaatippaa.

Tasiilamut tamakkiisumik pilersaarummi pingaartumik kommunitut nutaaliortutut, eqeersimaartutut uummaarissutullu anguniakkat immikkut pingaaruteqarput. Taanna Nunarsuaq tamakkerlugu anguniakkat SDG't (Sustainable Development Goals) suliarinerinut ilaatinneqartut tassaapput:

Anguniagaq 3: Peqqissuseq inuunerissuunerlu

Anguniagaq 8: Suliffissat pitsaasut aningaasaqarnerlu inerikkiartortoq

Anguniagaq 9: Suliffissuaqarneq, nutaaliorneq aamma attaveqaatit

Anguniagaq 11: Illoqarfiit najukkamilu inuiaqatigiit piujuartitsisut

## Kommuneplan

Kommuneplanen beskriver fokus for Tasiilaq i tre overskrifter:

1. En attraktiv midtby
2. Tasiilaq syd
3. Bygderne på østkysten

Nærværende helhedsplan koncentrerer indsatsen omkring det første punkt, hvor der foreslås byforskønelser af byens to centrale pladser: "Juletræspladsen" og pladsen ved Pilersuisoq.

## FN's Verdensmål

Kommuneqarfik Sermersooq har med "Verdensmålsstrategi for bæredygtig udvikling" defineret en prioriteret indsats for at arbejde med FN's Verdensmål.

I helhedsplanen for Tasiilaq er særligt målsætningen om en kreativ, aktiv og levende kommune vigtig. Dette inkluderer arbejdet med følgende SDG'er:

Mål 3: Sundhed og trivsel

Mål 8: Anstændige jobs og økonomisk vækst

Mål 9: Industri, innovation og infrastruktur

Mål 11: Bæredygtige byer og lokalsamfund





**Illoqarfiup qeqqani "orpiliartarfik"**  
*Byens centrale "juletræsplads"*



## Nalunaarsuinerit

Ingerlatsiviup 2019-imi ukiakkut Tasiilami maannakut pissutsit nalunaarsorpai, soqutigisallit ataatsimeeqatiginerisigut, illoqarfimmi takuniaanikkut, assiliortuinnikkut aammalu tunngaviusumik paasissutissanik suliareqqiinnikkut.

Nalunaarsuinerit Tasiilami timitallit assigiinngitsut allaaserineqarput. Tamarmik ataatsimut illoqarfimmi maannakut pissutsinik allaaserinnittuupput, tamakkiisumillu pilersaarummi suliniuteqarfissani pisari-aqartitanik assigiinngitsunik erseqqissaatitaqarlutik.

## Innuttaasunik peqataatitsineq

Innuttaasunik peqataatitsinerit illoqarfimmi peqatigiffiit, Najukkami Ataatsimiititaliaq aammalu Tasiilarmiut tamaasa ataatsimeeqatiginerisigut pisarpoq.

Taakkunani innuttaasut kissaatigisaat illoqarfimmilu ineriartortitsinissami tigussaasunut tunngasunut siunnersuutaat nalunaarsorneqarput. Taakkua suliamik ingerlatitseqqinnissamat ilanngunneqarput, illoqarfimmi pigilunneqarnissaat, illoqarfimmilu innuttaasut piginneqataatilerinissaat qulakkeerniarlugu. Taamaasilluni innuttaasut aalajangiisartullu imminnut ungasinneri annikillisinneqartarpoq, tassami illoqarfimmi Najukkami Ataatsimiititaliap tamakkiisumik pilersaarut suliniutissaminut nutaanut atorluarsinnaammagu.

## Suliniutit

Tamakkiisumik pilersaarummi nalunaarsukkat innuttaasullu apuussugaat tunngavigalugit illoqarfiup timitaattigit ineriartortitsinissamat suliniutissanik arlalinnik suliaqartoqarpoq.

Suliniutissat annertussutsillu tamakkiisumik pilersaarummi allaaserineqarput, taamaasillutik qinikkanit, Najukkami Ataatsimiititaliamit ilungersuuteqallaqqisuniillu suliniutissatut erseqqissunngortinneqarniasammata, Tasiilamilu ineriartortitassanut allanut isumassarsiorfigineqarlutik.

## Registreringer

Forvaltningen har i efteråret 2019 registreret Tasiilaqs aktuelle forhold gennem møder med interessenter, byvandring, fotodokumentation og bearbejdning af grundkortdata.

Registreringerne beskriver de forskellige fysiske elementer i Tasiilaq. De skaber tilsammen en oversigt over byens aktuelle status og belyser behovet for de forskellige indsatser i helhedsplanen.

## Borgerinddragelse

Der er arbejdet med borgerinddragelse via møder med byens foreninger, Lokaludvalg og gennem et borgermøde for hele byen.

Her er borgernes ønsker og forslag til byens fysiske udvikling blevet registreret. Disse er taget med i det videre arbejde for at sikre en lokal forankring i byen og et medejerskab for byens borgere. Hermed mindkes afstanden mellem borgere og beslutningstagere idet byens Lokaludvalg kan benytte sig af helhedsplanen til nye initiativer.

## Indsatser

På baggrund af helhedsplanens registreringer og borgerinput er der udarbejdet en række indsatser for byens fysiske udvikling.

Indsatserne beskrives med formål og omfang i helhedsplanen så de kan omsættes til konkrete projekttiltag fra politikere, Lokaludvalg og ildsjæle samt inspirere andre udviklingsopgaver i Tasiilaq.





# 3

## Nalunaarsueqqissaarneq

### *Registreringer*



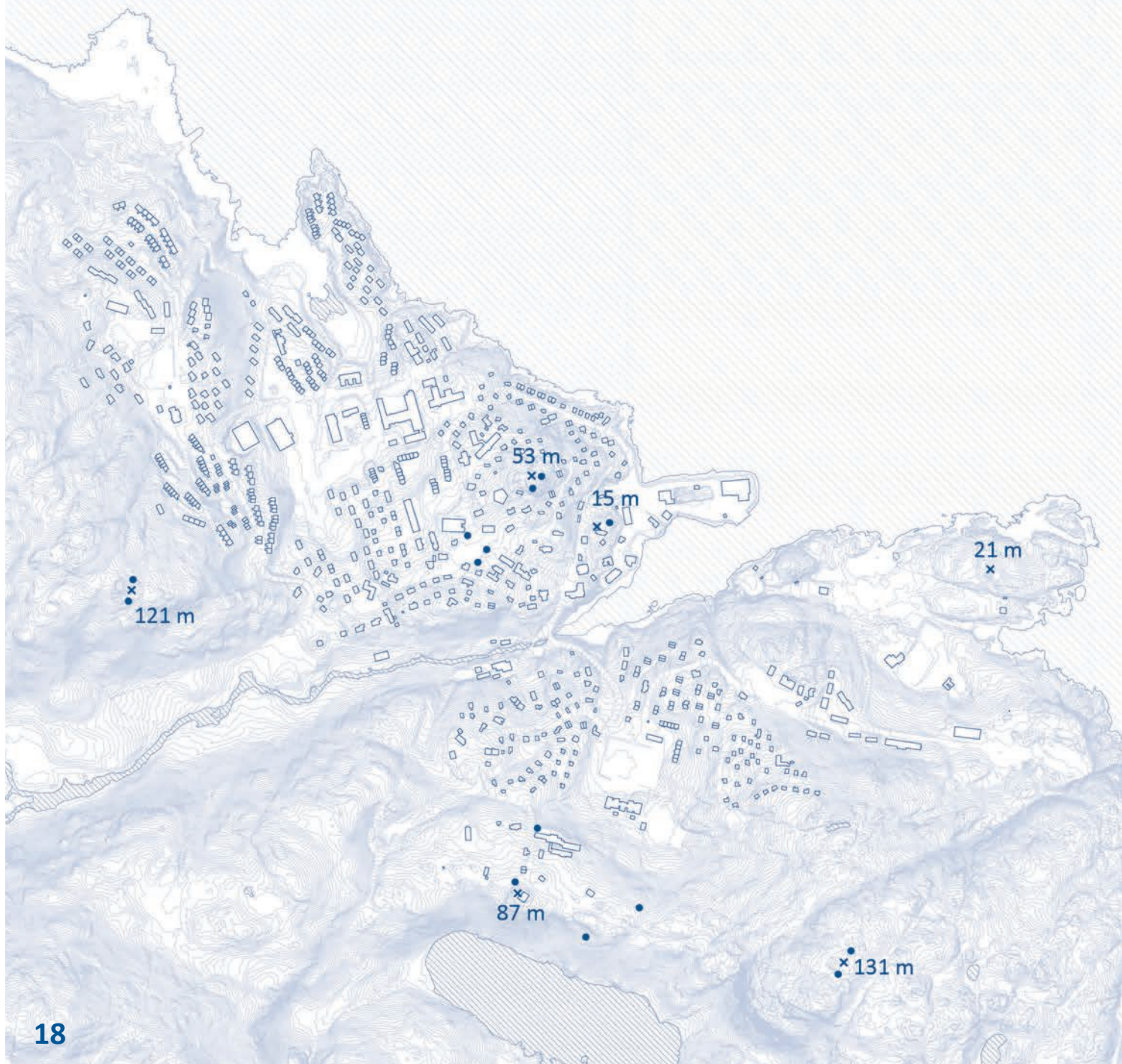


# TASIILAQ 1:10000

0 m 100 m 500 m

● Issiaviit aalajangersimasut  
*Faste Bænke*

× Qatsissuseq  
*Kotepunkt*





## Nunap ilusaa

Tasiilaq nunami assigiinngisitaartumi qattunerasaartumilu umiarsualiviup mikisup Naasuliartarfiullu kuuata akuani inissisimavoq. Illoqarfik kujammut kimmullu qaqqanit qutaarluusunit killilerneqarpoq.

Portussutsikkut nikingassutsit annertuut isikkivinnik arlalinnik pingaarutilinnik pilersitsipput taamaasilluni illoqarfiup immikkoortortai ataasiakkaat ataatsimoor-tillugit takusassiaralugit katillugit ajunngitsumik tamakkerlugit isigineqarsinnaanngorlugit. Tassungaa atatilillugu illoqarfimmi illoqarfiullu avataani nunami issiaviit takisuut aalajangerneqarsimasut arlallit ikkunneqarsimapput.

Nunap ilusaa illoqarfiup aqqusernnginut aqqusineera-anullu annertuumik sivingasunik pilersitsivoq taakkulu annermik pisinnaannut annertuumik pujattumi ajornartorsiortitsisarput.

## Terræn


Tasiilaq er placeret i et varieret og kuperet terræn, omkring en mindre havn ved udmundingen af elven fra Blomsterdalen. Byen afgrænses mod syd og vest af stejle fjelde.

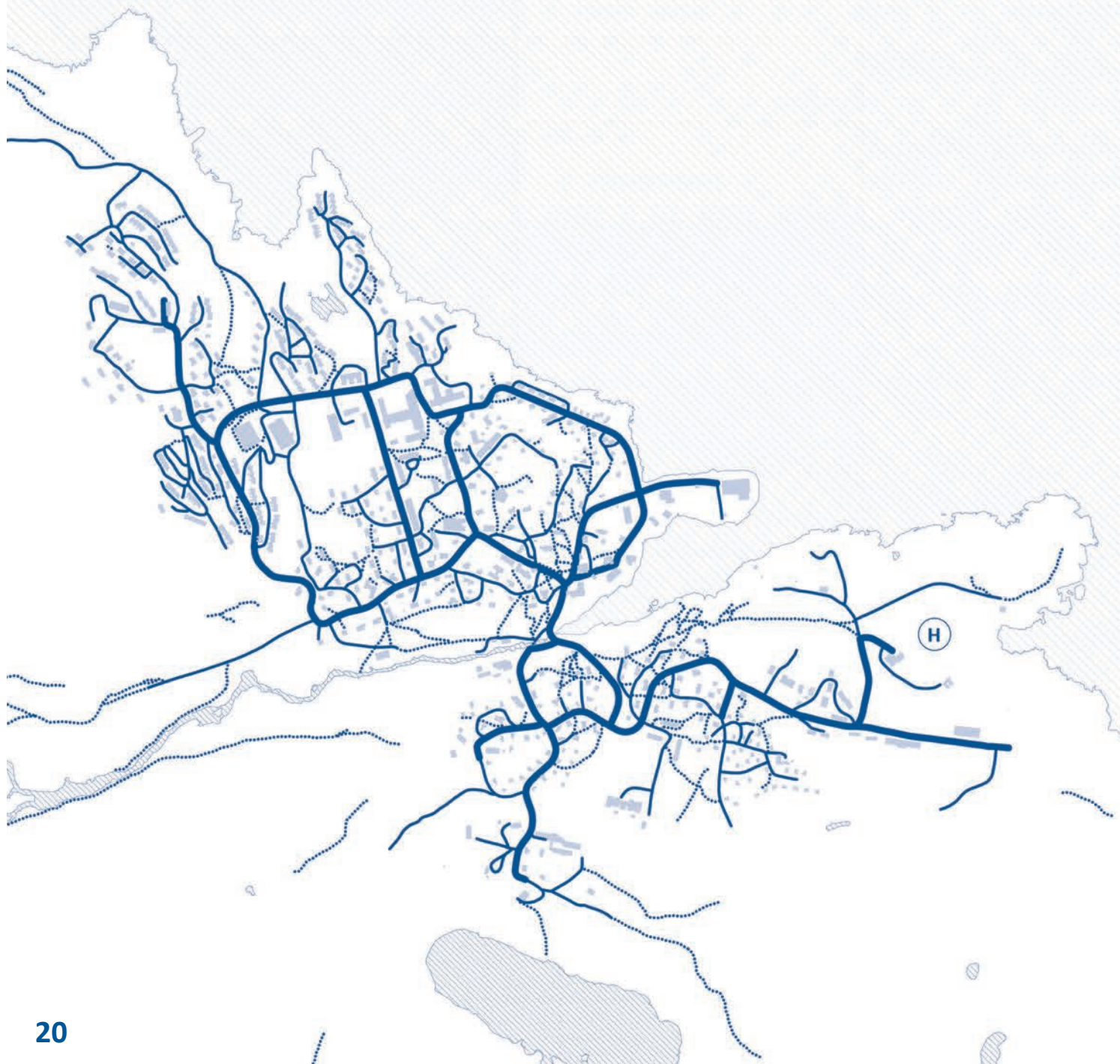
De store højdeforskelle i byen byder på flere værdifulde udsigtspunkter, som både iscenesætter byens enkelte områder og tilsammen skaber et godt overblik. Hertil er der opstillet flere faste bænke i byen og i det omkringliggende landskab.

Terrænet medfører store stigninger på flere af byens veje og stier, som kan vanskeliggøre især bløde trafikanters færdsel i glatføre.

# TASIILAQ 1:10000

0 m 100 m 500 m

-  Aqqusineq asfaltiersugaq  
*Asfalteret vej*
-  Aqqusineq kuluusunik qalligaq  
*Grusbelagt vej*
-  Aqqusineeraq  
*Sti*
-  Heliporti  
*Heliport*





## Attaveqarneq

Tasiilami aqquserngit ima suliaapput, tunngaviatigut ataasiinnaarmik ingerlaarfeqarpoq, aqqusinermik heliportip kujammut kangianiit illoqarfiup avannaata tungaani timersortarfimmu atassusiisumik. Taanna kuup avannaatunga atigut allanut ingerlaarfeqarluni ingerlaqqippaq.

2017-imi Tasiilami aqquserngit 2/3-ilia kommunimit asfalteqarpoq, kommunillu aqqusinilerisuinit nakkutigineqartumik.

Aqquserngit akimorlugit illoqarfiup avataanut assigi-inngitsunik arlalinnik aqquteqarpoq aqquteeraqartiterlunilu. Aqquseeqqat amerlanersaat inunnit tummagaapput qallersorneqanngitsut, ataasiakkaallu ujaraalersugaallutik.

Aqquteeqqat illoqarfikkut ulluinnarni attaveqaaser-suutaallutillu illoqarfiup avataanut pinngortitamut taavungarsuaq attaveqaataapput.

## Infrastruktur

Bydelsvejnettet i Tasiilaq er principielt opbygget som et enstrenget system, der forbinder heliporten i den sydøstlige del af byen med idrætshallen i den nordlige del af byen. Dertil er der en indre ringforbindelse nord for elven.

I 2017 asfalterede kommunen 2/3 af vejnettet i Tasiilaq, og kommunens vejfolk fører løbende kontrol hermed.

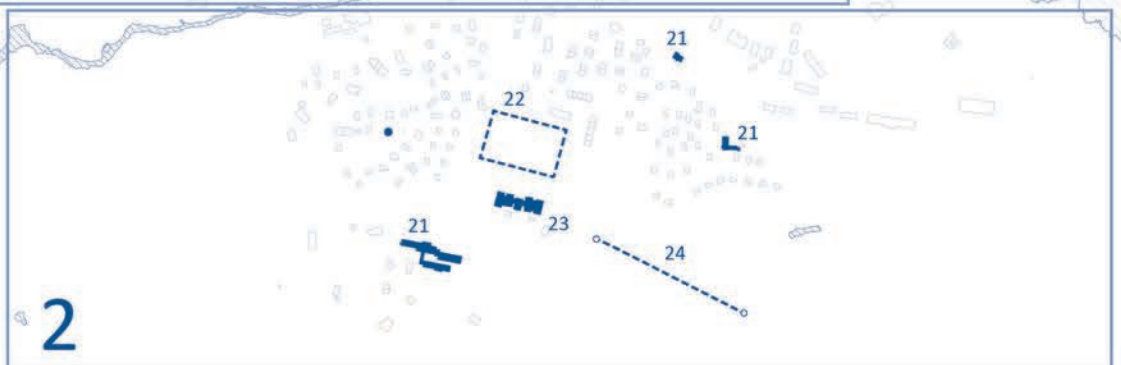
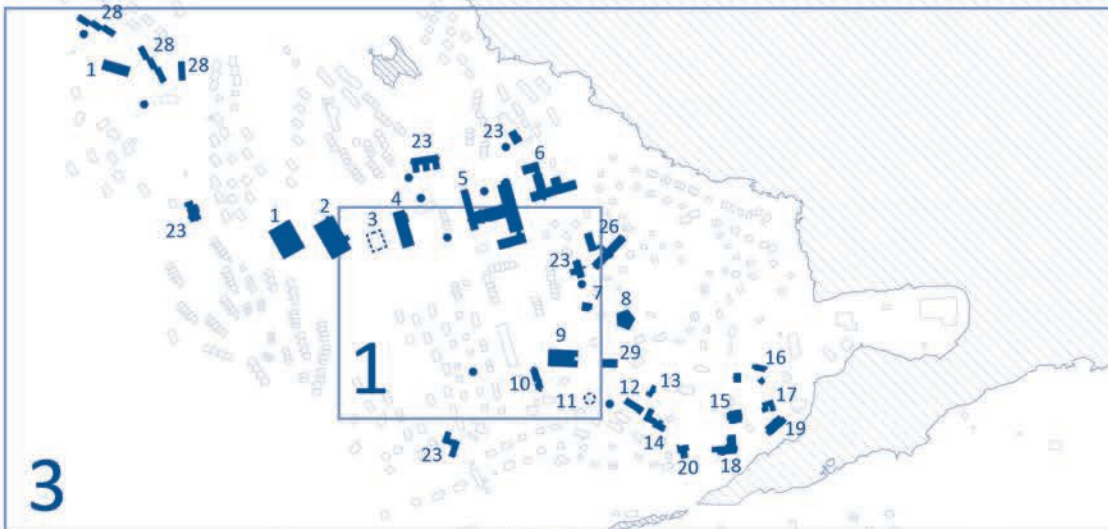
På tværs af vejnettet og videre ud af byen findes flere forskellige ruter og gangstier. Størstedelen af stierne er trådte stier uden belægning og enkelte er grusbelagte.

Stierne understøtter både de daglige forbindelser gennem byen og den større sammenhæng med landskabet på tværs af byen.

# TASIILAQ 1:10000

0 m 100 m 500 m

- |    |   |    |  |
|----|---|----|--|
| 1  | Timersortarfik<br><i>Idrætshal</i>            | 15 | Pilersuisoq<br><i>Pilersuisoq</i>                        |
| 2  | Pilersuisoq<br><i>Pilersuisoq</i>             | 16 | Katersugaasivik<br><i>Museum</i>                         |
| 3  | Multibane<br><i>Multibane</i>                 | 17 | Assinik Katersugaasivik<br><i>Fotomuseum</i>             |
| 4  | Stark<br><i>Stark</i>                         | 18 | Tele-Post<br><i>Tele-Post</i>                            |
| 5  | Atuarfik<br><i>Skole</i>                      | 19 | Bar<br><i>Bar</i>  |
| 6  | Peqqissaavik<br><i>Sundhedscenter</i>         | 20 | SKUNK - Sanaluttarfik<br><i>SKUNK - Kunstnerværksted</i> |
| 7  | Neriniartarfik<br><i>Spisested</i>            | 21 | Akunnittarfik<br><i>Hotel</i>                            |
| 8  | Oqaluffik<br><i>Kirke</i>                     | 22 | Ivigaasanik arsaattarfik<br><i>Kunstgræsbane</i>         |
| 9  | Kommunip allaffia<br><i>Kommunekontor</i>     | 23 | Meeqqerivik<br><i>Børneinstitution</i>                   |
| 10 | Politiit<br><i>Politi</i>                     | 24 | Majuartaateqarfi<br><i>Skilift</i>                       |
| 11 | Orpiliartarfik<br><i>Juletræsplads</i>        | 25 | Iliveqarfik<br><i>Kirkegård</i>                          |
| 12 | Katersortarfik<br><i>Forsamlingshus</i>       | 26 | Utoqqaatilluat<br><i>Aldersomshjem</i>                   |
| 13 | Takornarianut allaffik<br><i>Turistkontor</i> | 27 | Inuiattut Ullorsiorneq<br><i>Fejring af Nationaldag</i>  |
| 14 | Majoriaq<br><i>Jobcenter</i>                  | 28 | Utoqqaat illuat<br><i>Børnehjem</i>                      |
|    | ● Pinnguarterfik<br><i>Legeplads</i>          | 29 | Qatserisarfik<br><i>Brandstation</i>                     |





## Illoqarfimmi atuuffiit

**Sumiiffik 1-mi** illut tassaapput Tasiilami pisortat suliffeqarfiutaat kiffartuussiviillu. Illut mikisut imminnut qanittunnguit qitiusoqarfittut atuuffianik ersersitsisuupput Sumiiffimmi pitsaanerusunik allagartalersuinikkut attaveqaasersuinikkullu aammalu illoqarfiup qeqqata aaqqissuunneratigut sumiiffik ersarinnerulersissavaa.

**Sumiiffik 2-mi** illoqarfimmi takornarianut tike-raanullu unnuisarfiit. Arsaattarfik majuartaateqarfillu illoqarfimmi inuusuttunit immikkut ornigineqarlualersitsissapput. Sumiiffiup ineriartortinneqarnissaanut atatillugu atuuffiit inuusuttut illoqarfimmik atorlu-anissaannut pitsanngorsaataassapput.

**Sumiiffik 3-mi** illoqarfimmi pisortat suliffeqarfiutaat arlallit, timersortarfik pisiniarfiillu. Illut ilarpasui Attertumut sinerlugu inissisimapput, aammalu multibane tamaaniilluni. Multibanep eqqaa pitsanngorsarneqarsinnaavoq qaammaqqusersorlugu, uninngaarfigneqarnissaanullu pitsanngorsaaffigalugu.

## Byfunktioner

**Område 1** indeholder bygningerne med en stor del af Tasiilaqs offentlige institutioner og servicefunktioner. Bygningernes mindre størrelse og korte afstand til hinanden bidrager til oplevelsen af et centerområde. Bedre skiltning og forbindelser i området samt indretning af det centrale byrum vil styrke oplevelsen af området.

**Område 2** indeholder byens overnatningsmuligheder for turister og besøgende. Kunstgræsbanen og skiliften gør området særligt attraktivt for byens unge. I en udvikling af området bør der fortsat tænkes funktioner der styrker de unges brug af byen.

**Område 3** indeholder flere af byens større offentlige institutioner, idrætshal og varehuse. Mange af bygningerne er placeret langs med Attertumut hvor også multibanen er placeret. Området omkring multibanen kan styrkes via belysning og bedre mulighed for ophold.

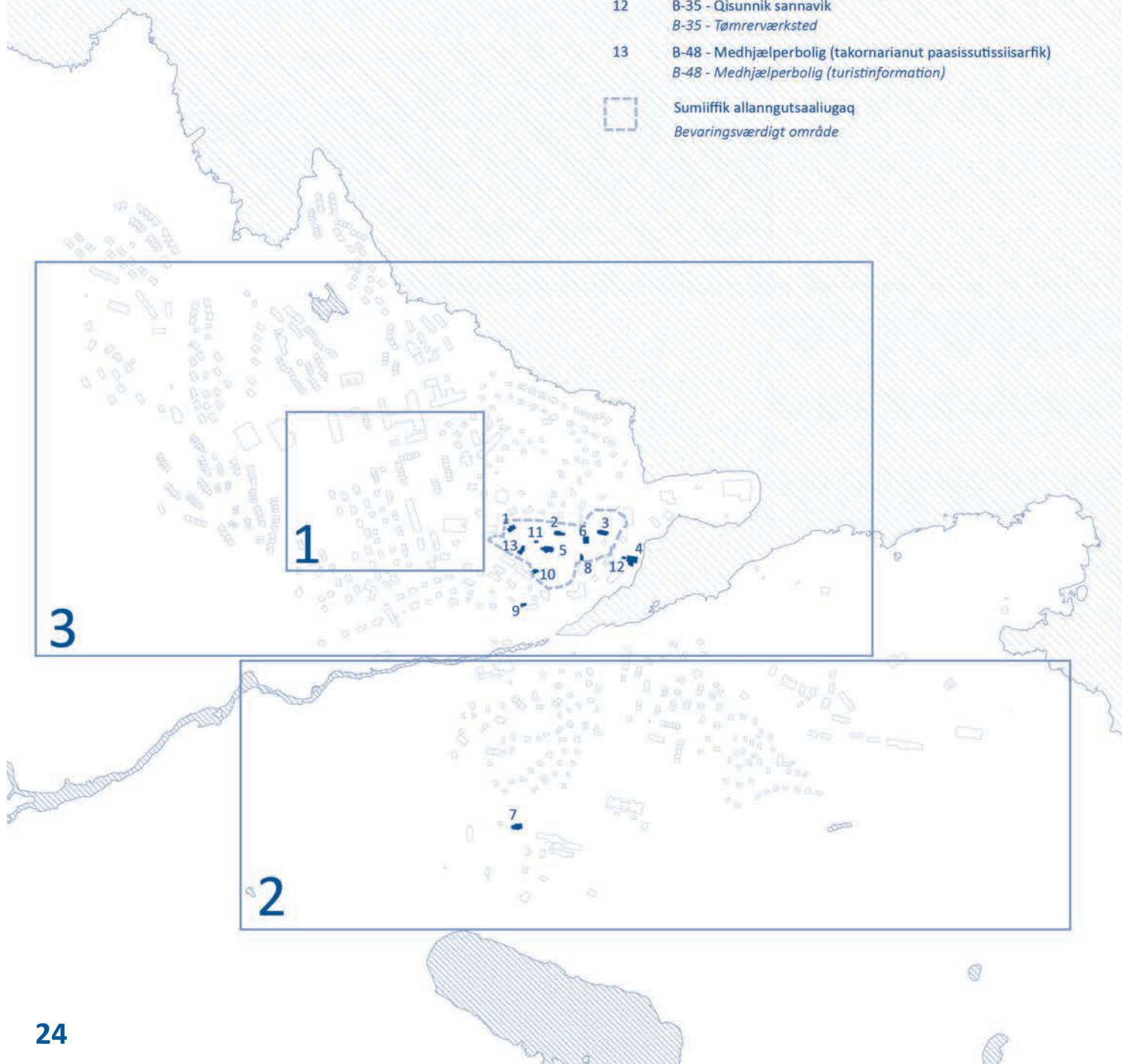
# TASIILAQ 1:10000

0 m 100 m 500 m

- 1 B-42 - Ajoqersuiartortut illuat (nammineq pigalugu illu)  
B-42 - Missionærbolig (privat bolig)
- 2 B-47 - Niivertup illua (nammineq pigalugu illu)  
B-47 - Kolonibestyrrerbolig (privat bolig)
- 3 B-41 - Oqaluffik (katersugaasivik)  
B-41 - Kirke (museum)
- 4 B-33 - Pakhusi iffiorfillu  
B-33 - Pakhus og bageri
- 5 B-30 - Inspektørbolig (nammineq pigalugu illu)  
B-30 - Inspektørbolig (privat bolig)
- 6 B-29 - Grøntsagshus (katersugaasivik)  
B-29 - Grøntsagshus (museum)
- 7 B-7 - Telegrafmesterbolig (nammineq pigalugu illu)  
B-7 - Telegrafmesterbolig (privat bolig)
- 8 B-32 - Ilaqutariit ataatsit illuat (nammineq pigalugu illu)  
B-32 - Enfamilieshus (privat bolig)
- 9 B-55 - Ajoqip illua (nammineq pigalugu illu)  
B-55 - Kateketbolig (privat bolig)
- 10 B-51 - Illu ukiivik (kommunip illuutaa)  
B-51 - Overvintringshus (kommunalt ejet)
- 11 B-54 - Udhush til inspektørbolig (nammineq pigalugu qui)  
B-54 - Udhush til inspektørbolig (privat udhus)
- 12 B-35 - Qisunnik sannavik  
B-35 - Tømrerværksted
- 13 B-48 - Medhjælperbolig (takornarianut paasisutissiisarfik)  
B-48 - Medhjælperbolig (turistinformation)



Sumiiffik allanngutsaaliugaq  
Bevaringsværdigt område





## Illuutit eriaġisat

Tasiilaq eriaġisanik tammatsaalisanillu illoqarpoq, assiġinngitsunik pitsaassusilinnik. Illut tamakkua ullumikkut pisortat namminersortulu suliffeqarfigivaat.

Illuutit eriaġisat pingaartumik sumiiffimmi tammatsaalisanisami, illoqarfiup 1894-imi tunngavilerneqarfiani, inisisimapput. Taamaannerata sumiiffik immikkuullarisumik isikkoqalersippaa, illoqarfimmilu takornarianut tikeraanullu pingaaruteqartorujussuulluni.

Sumiiffiup ineriartortinneqarnissaanut illut eriaġisat illoqarfiullu oqaluttuassartaanik oqaluttuanik aallaaveqassaaq. Attaveqaatit nutaat, allagartalersuineq illoqarfimmillu kusassanikkut illoqarfiup qeqqa pilerinarnerulersinneqassaaq, illoqarfimmiunut tikeraanullu tamanut nuannaarutaasumik.

## Historiske Bygninger

Tasiilaq har flere fredede og bevaringsværdige bygninger i varierende stand. De benyttes i dag til både offentlige og private formål.

De historiske bygninger er primært placeret indenfor det bevaringsværdige område, hvor byen blev grundlagt i år 1894. Dette giver en helt særlig identitet til området og har en stor værdi for byens turister og besøgende.

Udviklingen af området bør tage udgangspunkt i fortællingen om den bygningsmæssige kulturarv og byhistorie. Nye forbindelser, skiltning og fysisk forskønnelse vil bidrage til en attraktiv midtby til glæde for hele byen og dens besøgende.



(1) B-42



(2) B-47



(3) B-41



(4) B-33



(5) B-30



(7) B-7 - Telegrafmesterbolig



(8) B-32




(9) B-55




(6) B-29



(10) B-51



(11) B-54



(12) B-35



(13) B-48



# TASIILAQ 1:10000

0 m 100 m 500 m

Qimmeqarneq  
Hundehold

Rekreative bypladser

Illoqarfik aqqusaarlugu uninngaartarfiit  
Rekreative forbindelser gennem byen

Kommunimut pilersaarummi nunaminertat sanaartorfiungitsut  
Friholdte områder i kommuneplanen





## Nunatat sanaartorfiusussa- anngitsut

Nunatat sanaartorfiusussa-anngitsut ilaatigut illoqarfimmut qanittumi sunngiffimmi atugassatut immikkoortortaapput. Immikkoortut sukisaarsarfiusut qulakkeerneqassapput illoqarfiullu alliaartornera ilutigalugu pitsanngorsarneqartassapput.

Immikkoortut sanaartorfiunngitsut sukisaarsarfinnik aqqutinillu qorsuusunik atassuserneqassapput. Taamatut ilionnikkut illoqarfiup isikkumigut nunatamigullu ataqatigiinnerat pilersinneqassaaq tamannalu illoqarfiup qiterisaqarfiinut sapinngisamik atassuserniarneqassaaq.

Ittimiit nunatta ullorsiornerani atorineqartartoq aamma Naasuliartarfiup imminnut atanerat illoqarfiup innuttaanut takornarianullu pingaaruteqartorujussuupput. Aamma illoqarfiup avannamut timaanut sinerissamullu attaveqarnera Tasiilami misigisanut nuannersunut annertuumik pilersitsisarpoq.

Qimmit aqqutaani piffinni arlalinni inissinneqarimasut pingaartumik meeqqanut tikeraanullu eqqissisimajunnaartitsisinnaasarput.

## Friholdte områder

Byens friholdte områder understøtter bl.a. byens nærrereative områder. Kvaliteten af de rekreative områder skal sikres og understøttes i takt med byens udvidelser.

De friholdte områder forbindes af rekreative, grønne forbindelser. De skaber både fysiske og visuelle sammenhænge i byen, og skal fortsat så vidt som muligt forbinde byens centerområder.

Forbindelsen mellem næsset ved Ittimiit, hvor nationaldagen fejres, og Blomsterdalen er meget vigtige for byens indbyggere og turister. Ligeledes skaber forbindelsen mellem baglandet og kysten nord for byen stor værdi for oplevelserne i Tasiilaq.

Langs forbindelserne er der flere steder placeret hundehold, som kan skabe utryghed for især børn og besøgende.



Tasiilap katersortarfiani innuttaasunik ataatsimiitsineq  
*Borgermøde i Katersortarfik i Tasiilaq*



## Innuttaasunik ataatsi-miititsineq

Tamakkiisumik pilersaarummi timitatigut nalunaarsuinerit atatillugu, innuttaasunik ataatsimiititsisoqarpoq innuttaasunit qulingiluat missaannik peqataafigineqartumik, taakkulu tamarmik immikkut Tasiilaq ineriartortinneqarnissaanut atatillugu suliniutissat naleqquttunik siunnersuuteqarput.

Oqaaseqaatigineqartut timitatigullu nalunaarsuinerit ilanngullugit tamakkiisumik pilersaarummi suliniutissat ineriartortinneqarnissaannut tunngaviliisuussapput.

## Borgermøde


I forbindelse med helhedsplanens fysiske registreringer, blev der afholdt et borgermøde med omkring 9 deltagere, som hver især gav deres bud på relevante tiltag i forbindelse med udviklingen af Tasiilaq.

Bemærkningerne har sammen med den fysiske registrering dannet grundlag for udviklingen af helhedsplanens indsatsler.



# 4

## Suliniutit *Indsatser*













# Attaveqaatit atortulersuutillu

Illoqarfiup qeqqata orniginartuutinnissaanut suliniutit pitsannhorsaaviginarlugit attaveqaatit nalinginnaasut pitsannhorsarneqassapput. Pisuttarneq orniginarsarneqas-saaq, illoqarfillu aqqusineeqqanik atassusersorneqassaaq.

Tamakkiisumik pilersaarummi Tasiilami attaveqaatit atortulersuutillu pillugit suliniutissat arfinillit siunniunneqarput Suliniutissat pingasut tusarniaanermi saqqummiunneqarput.

**Suliniutissaq:** Aqqusineeqqanik pilersitsiortornissaq.

**Siunertaq:** Matumani pineqarpoq aqqusineeqqat nutaat 2 km miss, ulluinnarni attaveqaatinut iluaqutaanerulersussat imaluunniit illoqarfimmi aliannaarfissanut attaveqaataasus-sat. Suliassat immikkoortunut assigiinngitsunut immikkoorti-terneqartariaqarput, aningaasassaqtitsilererit ilutigalugit.

**Suliniutissaq:** Qammaqqusersuutit nutaat.

**Siunertaq:** Tasiilami aqquserngit aqqusineeqqat sumiiffillu qaammaqqusersukkat arlallit amigaataapput. Tamakkiisumik pilersaarummi immikkut taaneqarpoq Naasuliartarpimmut sinerlugu immikkut pisariaqartitsiffiusoq, multibanip eqqaa aammalu "Orpiliaqarfik", pinnguarterfillu.

**Suliassaq:** Nutaamik asfalterneq.

Siunertaq: Kissaatigineqarpoq aqquserngit ilaasa asfalterneqarnissaat ullumikkut kuluusunik qallersorneqarfiusut, taamaalilluni aqqutigiuminernerulissammata aputaajaruminarnerulerlutillu. Sumiiffinni ataasiakkaani aamma asfalti pioreersoq taarsertariaqartutut kissaatigineqarpoq. Tamatuma saniatigut Pilersuisup multibanillu akornanni biilit unittarfii asfalterneqarnissaanut kissaateqartoqarpoq.

**Suliniut:** Assiaqusersuisarneq

**Siunertaq:** "Orpiliaqarfiup" aamma aqquserngup Naasuliartarpimmut akornanni meeqqat pinnguartert biilinillu angallattut akornanni isumannaallisaaneq pitsannhorsaaviginarlugu assiaqusersuinissaq amigaataavoq. Taamatuttaaq arsaattarfiup ivigaaraasallip aqquserngullu Ittimiini akornanni.

**Suliniut:** Sumiiffik pallet-inik qimminut nerukkaatissanik assartuiffigiuminernerussammat qimmilivinnut aqquserngit pallittaalisani pilersitsivigineqassapput.

**Suliniut:** Qimmeqarfiit imermik pilersuivinnik sanaartorfigineqassapput.

**Naalagaaffiit Peqatigiit nunarsuaq tamakkerlugu anguniagaat**

Anguniagaq 3: Peqqissuseq atugarissaarnerlu pisinartut illoqarfikkoornissamat pitsaanerusunik aqqutissaqaler-nissaq, aammalu qaammaqqusersuutit iluaqutsiullugit toqqissisimanerulerneq.

Anguniagaq 9: Suliffissuit, nutaaliorneq attaveqaatillu aqqusi-neeraliornekkut aqqusinerillu pitsannhorsaanikkut.

Anguniagaq 11: Illoqarfiit najugaqarfillu piujuaannartitsisut pisinnaat periarfissaasa nukittorsarnerisigut.

# Infrastruktur

For at styrke indsatsene for en attraktiv midtby, skal den generelle infrastruktur forstærkes. Det skal gøres attraktivt at bevæge sig til fods, og byen skal forbindes med stier.

Helhedsplanen peger på 6 indsatser for infrastrukturen i Tasiilaq. 3 indsatser er fremkommet i høringsperioden.

**Indsats:** Etablering af stiforbindelser.

**Formål:** Her peges på ca. 2 km nye stiforbindelser som enten gør hverdagsforbindelserne mere tilgængelige eller understøtter de rekreative forbindelser i byen. Projekterne bør inddeles i forskellige etaper efterhånden som der findes midler.

**Indsats:** Ny belysning.

**Formål:** Der mangler vej- og sti- og pladsbelysning flere steder i Tasiilaq. Helhedsplanen udpeger særligt behovet langs med Naasuliartarpimmut, omkring multibanen, ved "Juletræspladsen" og legepladser.

**Indsats:** Ny asfaltering.

**Formål:** Der er ønske om at asfaltere dele af vejnettet som idag fremstår grusbelagte, for bedre tilgængelighed og snerydning ect. Enkelte steder er der også ønske om udskiftning af den eksisterende asfalt. Ligeledes er der ønske om at asfaltere parkeringspladser mellem Pilersuisoq og multibanen.

**Indsats:** Afskærmning

**Formål:** Der mangler en afskærmning mellem "Juletræspladsen" og vejen Naasuliartarpimmut for at højne sikkerheden mellem legende børn på pladsen og trafikken. Dette gælder ligeledes mellem kunstgræsbanen og vejen Ittimiini.

**Indsats:** Vejen til hundeområder skal befæstes, således at området lettere kan tilgås med paller med hundefoder

**Indsats:** Der skal på anlægges vandforsyning til hundeområder.

## FN's Verdensmål

Mål 3: Sundhed og trivsel gennem bedre muligheder for at bevæge sig rundt i byen som fodgænger, samt øget tryghed via belysning.

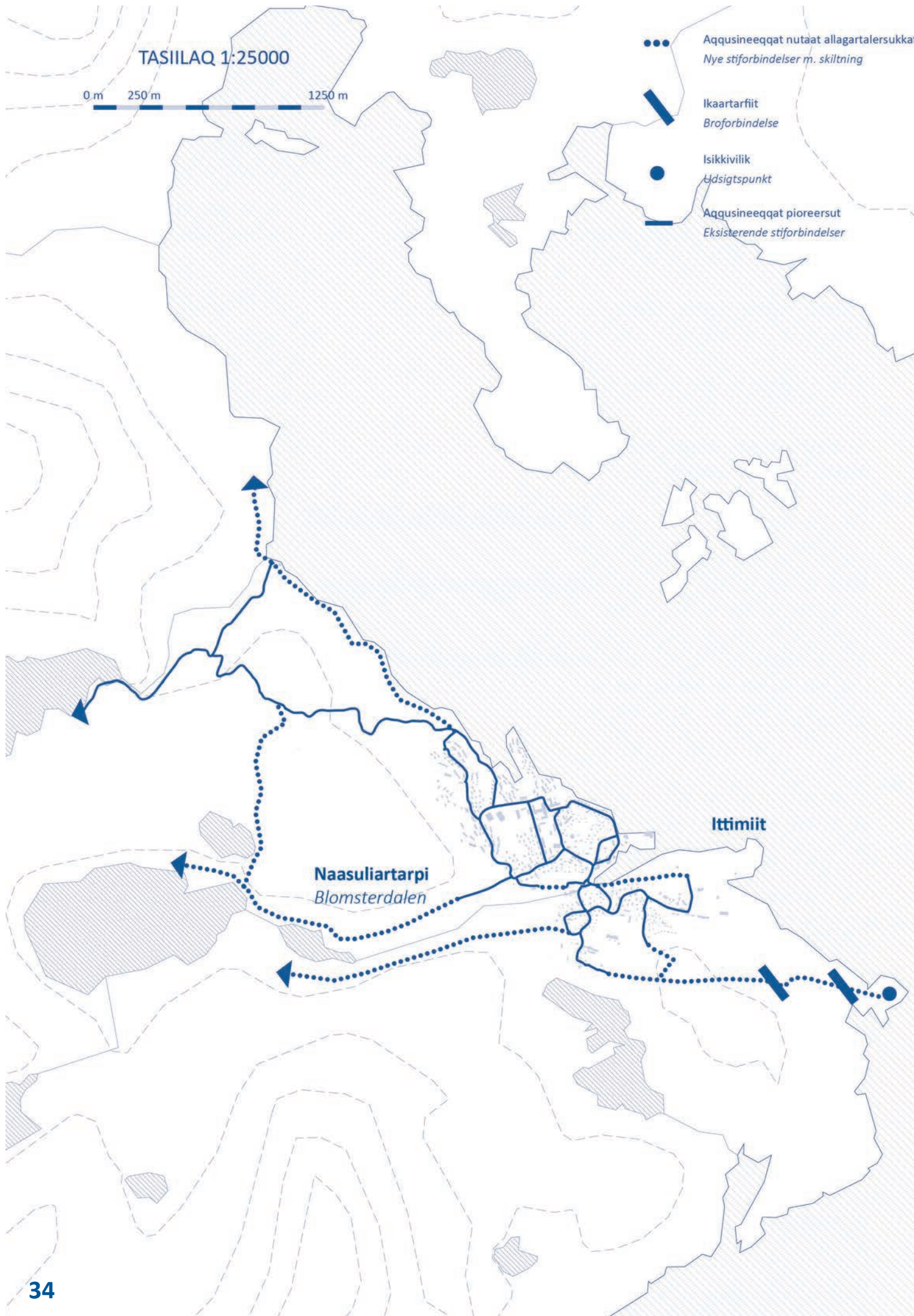
Mål 9: Industri, innovation og infrastruktur gennem nye stiforbindelser og forbedrede veje.

Mål 11: Bæredygtige byer og lokalsamfund gennem styrkede muligheder for fodgængere.

TASIILAQ 1:25000

0 m 250 m 1250 m

- Aqqusineeqqat nutaat allagartalersukkat  
*Nye stiftorbindelser m. skiltning*
- ▬ Ikaartarfiit  
*Broforbindelse*
- Isikkivilik  
*Udsigtspunkt*
- ▬ Aqqusineeqqat pioreersut  
*Eksisterende stiftorbindelser*



Naasuliartarpi  
*Blomsterdalen*

Ittimiit



## Takornarianut-Aqqutit

**Suliniut:** Allagartalersuineq aamma aqqusineeqqanik ikaartarfinnillu pilersitsineq

**Siunertaq:** Qaqqani takornarianut innuttaasunullu aqqutissanik pitsanngorsaaneq misigisassaqtitsinissarlu.

Naasuliartarpimmut umiarsualiviullu akornanni kuuk sinerlugu, kuummukarnissamut ajornannginneruler-niassamat nalunnguarnissamullu periarfissalimmut aqquteqarniassamat, attaveqaatinik pilersitsinissaq kissaatigineqarpoq.

**Oqaaseqaat:** Siunissami mittarfiliornikkut aqqutit iluarsineqassapput/nuunneqassapput.

### **Naalagaaffiit Peqatigiit nunarsuaq tamakkerlugu anguniagaat**

Anguniagaq 3: Peqqissuseq atugarissaarnerlu qaqqaliarnissamut pitsaanerusunik aqquteqarnikkut.

Anguniagaq 8: Suliffiit pitsaasut aningaasatigullu ineriartorneq takornarianut nukittunerusumik misigisaqartitsinikkut tikittartullu qularnanngitsumik amerliartortinnerisigut.

## Turist-Ruter

**Indsats:** Skiltning og etablering af stier og broer.

**Formål:** At styrke tilgængelighed og oplevelser i fjeldene, for turister og indbyggere.

Langs elven mellem blomsterdalen og havnen er der ønske om at etablere faciliteter, der kan øge tilgængeligheden til elven og hvorfra man kan bade.

**Bemærkning:** Ved en fremtidig lufthavn, skal ruterne justeres/ flyttes.

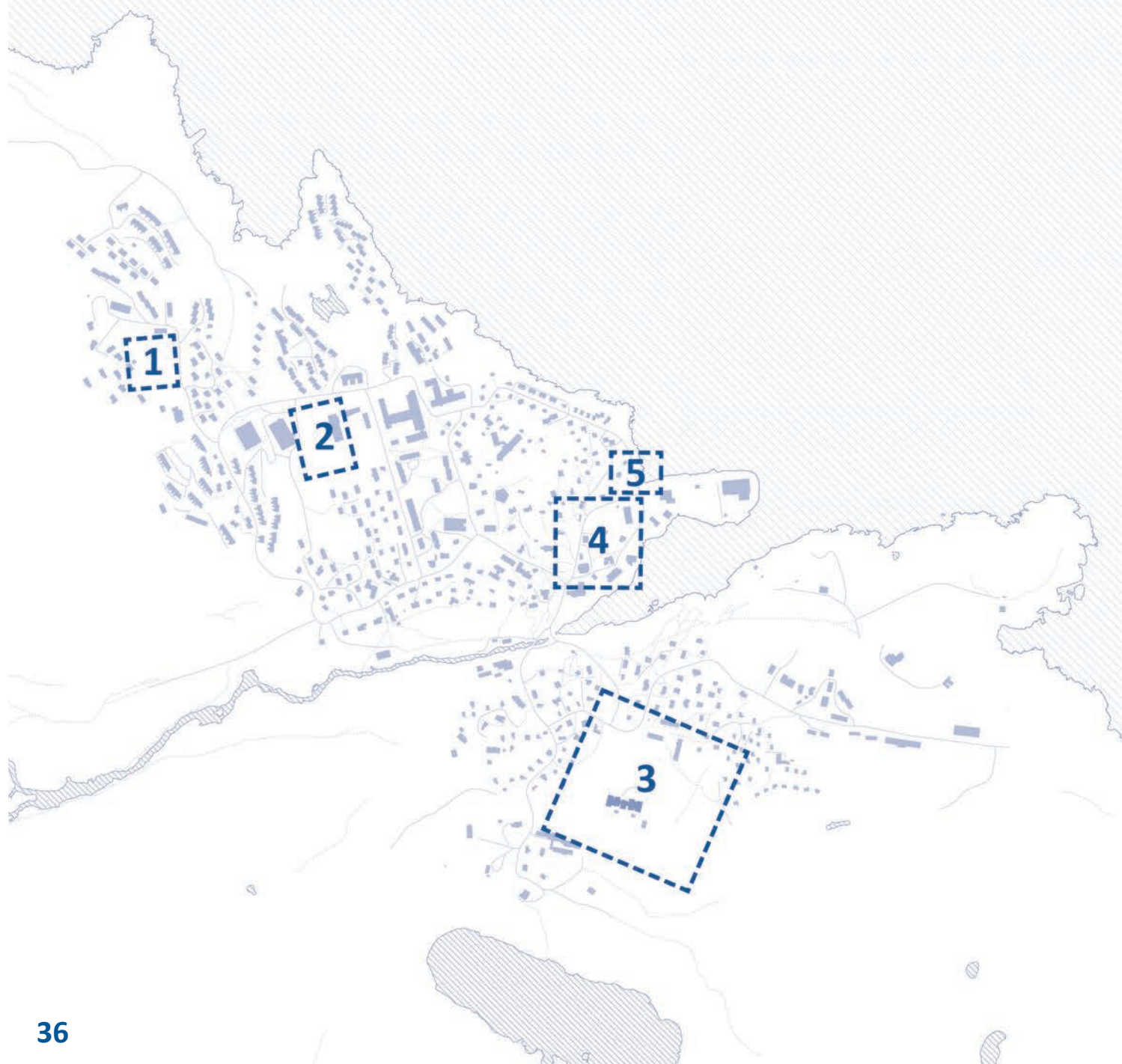
### **FN's Verdensmål**

Mål 3: Sundhed og trivsel gennem bedre muligheder for at tage på ture i fjeldet.

Mål 8: Anstændige jobs og økonomisk vækst gennem styrkede turistoplevelser og mulig stigning i antal besøgende.

TASIIAQ 1:10000

0 m 100 m 500 m





## Suliniuteqarfigineqartut

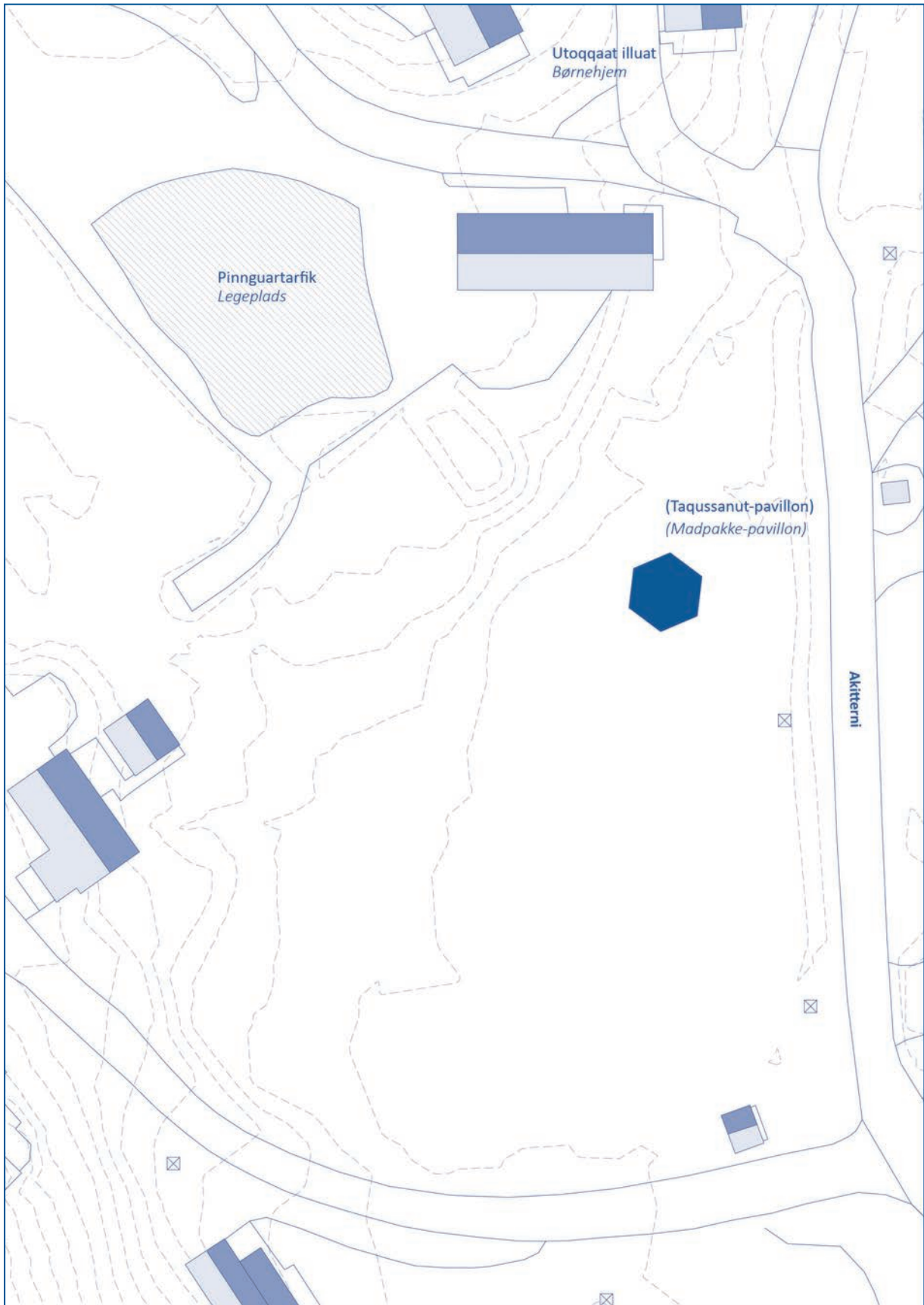
Tamakkiisumik pilersaarummi, siunissami illoqarfiup ineriartortinneqarnissaanut atatillugu suliaasaqarfiit qitiutinneqartussat sisamat toqqarneqarput.

1. Meeqqat angerlarsimaffiata eqqaa
2. Multibanip eqqaani illoqannginnersaq
3. Arsaattarfiup eqqaani sammisassaqaartitsivik
4. Katersugaasiviup eqqaa
5. Puttasuni oqquisarfik

## Indsatsområder

Helhedsplanen udpeger 5 områder som fokus for den fremtidige bymæssige udvikling.

1. **Området ved børnehjemmet**
2. **Byrummet ved multibanen**
3. **Aktivitetsområdet ved kunstgræsbanen**
4. **Museumsområdet**
5. **Læskur ved pontonbro**



1



# Suliniuteqarfigineqartut

## 1 - Meeqqat angerlarsimaffiata eqqaa

**Suliniutissaq:** Siunnersuutigineqarpoq taqussanik nerisarfimmik-pavillionimik qulisamik pinnguartarfiup eqqaani pilersitsisoqassasoq. Tassani pinnguartarfili-artartut oqqisarfeqarsinnaalissapput, eqqissisimaarlutik imaluunniit namminneq taqussaminnik nerillutik imeruersarlutillu.

**Siunertaq:** Illoqannginnersat nukittorsarneqarnissaat, sulisoqarfiit ilaqutariillu qasuerseriartorfigisinnaasaat.

Eqqoqqissaartumik inissisimaffissaa isikkualu pilersinneqannginnerani illoqarfimmi ersarissarneqassapput.

## Naalagaaffit Peqatigiit nunarsuaq tamakkerlugu anguniagaat

Anguniagaq 11: Illoqarfiit najugaqarfiillu piujuaannartitsisut illoqarfimmi silami illoqannginnersat atorluarneqarnissaannut nukittorsaanikkut.

# Indsatsområder

## 1 - Området ved børnehjemmet

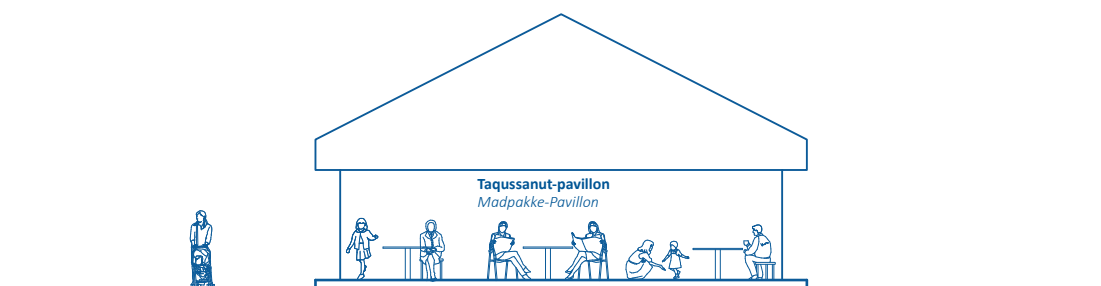
**Indsats:** Det foreslås at der etableres en overdækket madpakke-pavillon på området ved siden af legepladsen. Her har besøgende på legepladsen mulighed for at opholde sig i læ, slappe af eller spise medbragt mad og drikke.

**Formål:** At styrke byrummet som et udflugtsmål for institutioner og familier.

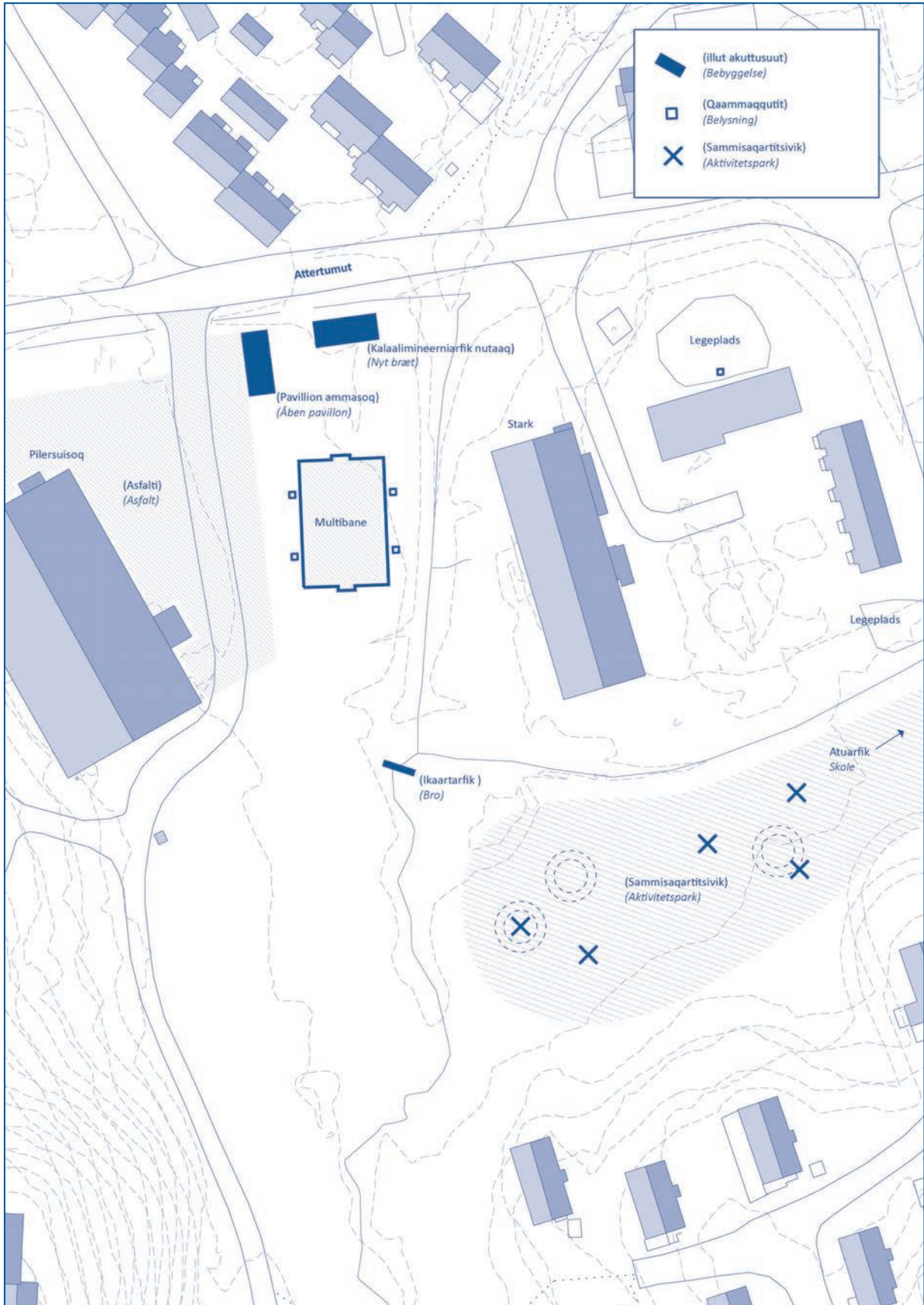
Den nøjagtige placering og udformning skal afklares lokalt inden etableringen.

## FN's Verdensmål

Mål 11: Bæredygtige byer og lokalsamfund gennem styrkede muligheder for brugen af byens uderum.



Pavillion oqqisarfissaq taqussanillu nerisarfissaq tunngaviatigu isikkussaa  
Principssnit af pavillon til ophold og spisning





# Suliniuteqarfigineqartut

## 2 - Multibanip eqqaani illoqannginnersaq

**Suliniut:** Multibanip nutarsarneqarnissaa nutaanillu nipi-liorunnaarsaatnik assiaqusersornissaa (støjdæmpende tremmebander) kiisalu nutaamik gummimik qallerneqarnissaa siunnersuutigineqarpoq. Taamatuttaaq multibanip sinaani qullilersuisoqassaaq, taamaaliornikkut multibanip atorneqarsinnaaneranut piffissaq sivitsorneqassalluni.

Immikkoortumi nutaamik kalaalimeerniarfimmik pilersitsisoqarsinnaavoq. Eqqoqqissaartumik inissisimaffissaa isikkualu pilersinneqannginnerani illoqarfimmi ersarissarneqassapput.

Kalaalimeerniarfimmum atasumik innuttaasut immikkoortumi nioqqutissanik pisiniafinnik saqqummersitsisartunut oqquiffiginnaasaannik ammasumik pavillionit isikkulimmik inissiisoqarsinnaavoq.

Pilersuisup multibanillu akornaniittoq asfalterneqassaaq, taamalu immikkoortumut appakaannissaq pitsaanerulersinneqassaaq.

Starkip kujataatungaani "masarluk" silami sukisaarsaartarfittut atorluarneqarsinnaavoq. Tassani aasaanerani ukiuuneranilu sammisassaqaqtitsiniutit pilersinneqarsinnaapput.

**Siunertaq:** Inuit naapiffianni atorneqarnissaata nukittorsarneqarnissaa, pingaartillugit meeqqat inuusuttullu atuartut.

### Naalagaaffiit Peqatigiit nunarsuaq tamakkerlugu anguniagaat

Anguniagaq 3: Peqqissuseq atugarissaarnerlu multibanip atorluarneqarnissaanut periarfissat nukittorsarnerisigut.

Anguniagaq 11: Illoqarfiit najugaqarfillu piujuaannartitsisut illoqarfimmi silami illoqannginnersat atorluarneqarnissaannut nukittorsaanikkut.

# Indsatsområder

## 2 - Byrummet ved multibanen

**Indsats:** Det foreslås at multibanen renoveres og gives nye støjdæmpende tremmebander samt ny farvet gummibelægning. Der etableres ligeledes belysning omkring multibanen, der kan udvide tidsrummet for multibanens brug.

Der kan i området etableres en ny bræt-funktionen. Den nøjagtige placering og udformning skal afklares lokalt inden etableringen.

I forbindelse med brættet kan opstilles en åben pavillonstruktur, som kan give ly til borgerne, som opstiller markedsboder på området.

Pladsen mellem Pilersuisoq og multibanen skal asfalteres og sikre bedre adkomstforhold til området.

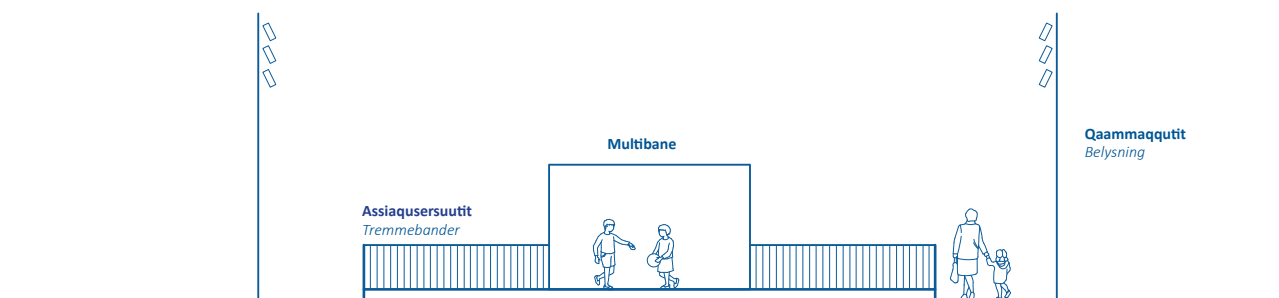
"Sumpen", området syd for Stark, kan udnyttes til udendørs rekreative arealer. Her kan etableres aktiviteter for børn og unge til både sommer og vinterbrug.

**Formål:** At styrke byrummets anvendelse med særligt fokus på børn og unge i skolealderen.

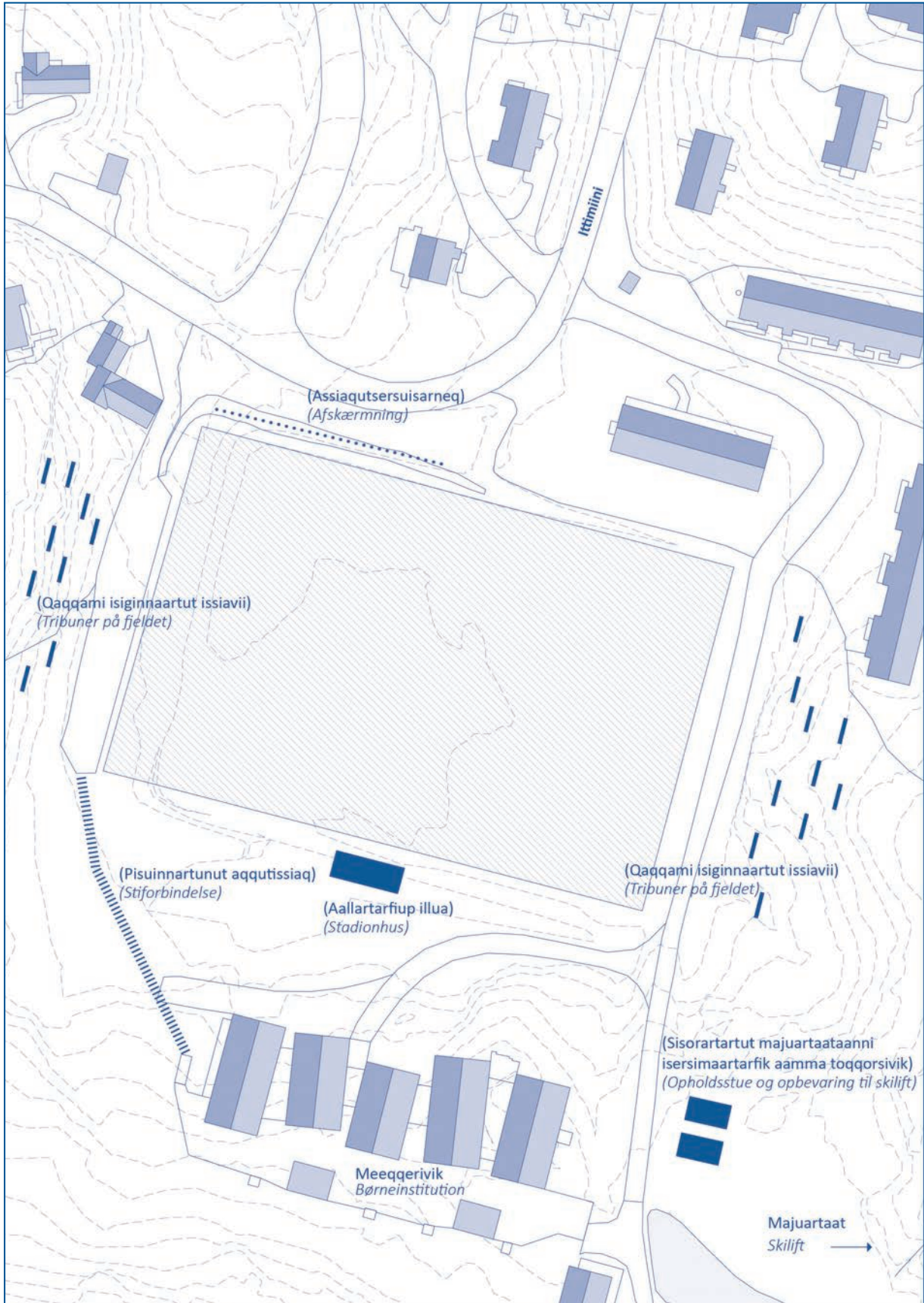
### FN's Verdensmål

Mål 3: Sundhed og trivsel gennem styrkede muligheder for brugen af multibanen.

Mål 11: Bæredygtige byer og lokalsamfund gennem styrkede muligheder for brugen af byens uderum.



Multibanip eqqaani assiaqusersuutit qaammaqusersuutillu tunngaviatigut isikkussaat  
Principsnit af tremmebander og belysning omkring multibanen





## 3 - Arsaattarfiup eqqaani sammisassaqtitsivik

**Suliniutissaq:** Siunnersuutigineqarpoq arsaattarfiup kangiani kitaanilu isiginnaartunut issiaviliisoqassasoq. Taamaaliornikkut isiginnaartunut periarfissat sumiiffiullu ataatsimut atorluarneqarnissaa ikorfartorneqassapput. Tamatuma saniatigut siunnersuutigineqarpoq, arsaattarfimmi isiginnaarianut periarfissanik allanik pilersitsisoqassasoq, soorlu assersuutigalugu arsaattarfimmi silamilu tusarnaartitsisarfiornikkut.

Arsaattarfimmut atatillugu illuaqqamik arsaattartut unikallarnermiinni naapittarfissaannik aammalu arsaattarfimmut toqqorsivittut atorineqartartussamik pilersitsisoqarsinnaavoq.

Arsartarfimmik atuisut biilinillu angallaffiit akornanni isumannaallisaaneq pitsanngorsaaviginiarlugu arsaattarfiup aqquuserngullu akornanni assiaqusersuutinik pilersitsisoqarsinnaavoq.

Arsaattarfiup, pisuttunit arlalinnit ikaarfineqartartup, aserfallakkiartornera annikillissarniarlugu ivigaaraasaaqqanik arsaattarfiup kitaatungaani meeqqeriviup tungaanut aqqusineeraliornissaaq siunnersuutigineqarpoq.

Sisorartartut majuartarfiannut atatillugu qulisamik taqussanik neriffiusinnaasumik pavillionimik sanasoqarnissaa siunnersuutigineqarpoq. Tassani sisorartartut majuartaataannukartartut oqqisarfeqarsinnaalissapput, namminneq taqussaminnik nerillutik imeruersarlutillu.

Eqqoqqissaartumik inissisimaffissaa isikkualu pilersinngannginnerani illoqarfimmi ersarissarneqassapput.

**Siunertaq:** Immikkoortumi periarfissat atorineqarsinnaasut, pingaartumik illoqarfimmi inuusuttut kiisalu suliffeqarfiit ilaqutariillu aneerasaartarfittaattut atorineqarsinnaannut periarfissat, pitsanngorsaavigineqarnissaat.

### **Naalagaaffiit Peqatigiit nunarsuaq tamakkerlugu anguniagaat**

Anguniagaq 3: Peqqissuseq atugarissaarnerlu multibanip atorluarneqarnissaanut periarfissat nukittorsarnerisigut.

Anguniagaq 11: Illoqarfiit najugaqarfiillu piujuaannartitsisut inuusuttut susassaqtinneqarnissaanut periarfissanik nukittorsaanikkut.

## 3 - Aktivitetsområdet ved kunstgræsbanen

**Indsats:** Det foreslås at der etableres tribunebænke på fjeldet øst og vest for kunstgræsbanen. Dette vil understøtte publikumsfaciliteterne og den samlede brug af området. Sæderne er tænkt som landskabelige elementer på skråningen, der kan være udformet i sten og eller træ. De skal forankres på forsvarlig vis.

I forbindelse med banen kan der etableres en mindre bebyggelse hvor holdspillere kan mødes i pausen og samtidig indeholde opbevaringsplads til banen.

En afskærmning mellem banen og vejen kan etableres, for at højne sikkerheden mellem brugere af banen og trafikken.

Det foreslås at der etableres en sti vest om kunstgræsbanen til børneinstitutionen for at mindske slidtagen af banen, som krydses af mange gående.

I forbindelse med skiliften kan der etableres en overdækket madpakkepavillon. Her har besøgende på skiliften mulighed for at opholde sig i læ og spise medbragt mad og drikke.


Den nøjagtige placering og udformning skal afklares lokalt inden etableringen.

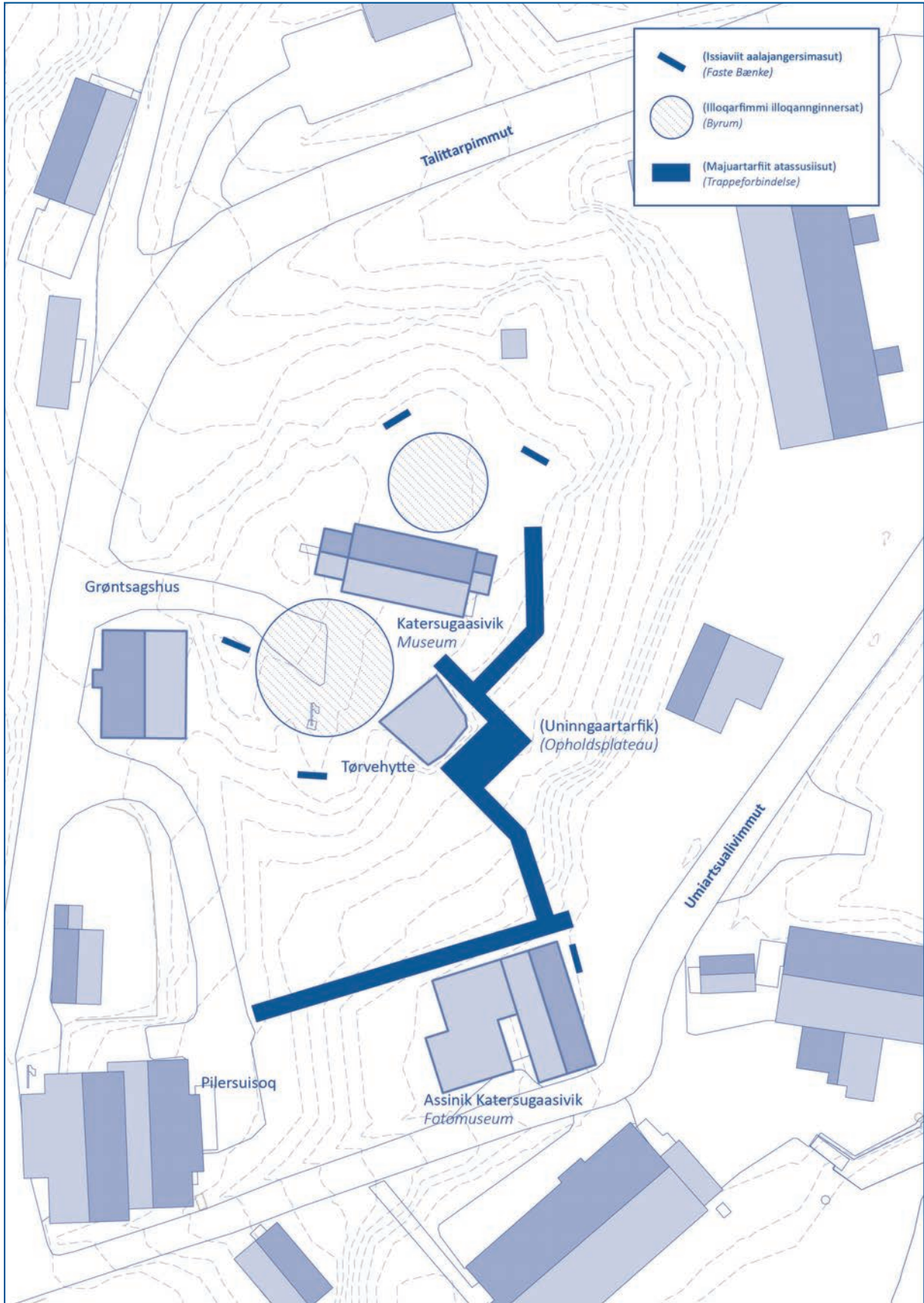
**Formål:** At styrke områdets mulige anvendelse med særligt fokus på byens unge samt som et udflugtsmål for institutioner og familier.

### **FN's Verdensmål**

Mål 3: Sundhed og trivsel gennem styrkede muligheder for brugen af kunstgræsbanen.

Mål 11: Bæredygtige byer og lokalsamfund gennem styrkede muligheder for aktiviteter til unge.







# Suliniuteqarfigineqartut

## 4 - Katersugaasiviup eqqaa

**Suliniutissaq:** Siunnersuutigineqarpoq assilisanik katersugaasivimmiit uninngaartarfiup nalaaniit katersortarfiup tungaanut tummeraliisoqassasoq. Tummeraliornikkut katersugaasiviup illuutaaniit ingerlaqqinnissaq ajornannginnerulersinneqassaaq tamaani annertunerusumik ataqatigiissitsisoqalerluni. Tamatuma saniatigut siunnersuutigineqarpoq, tamaani uninngaartarfiit ornikkuminarsarlugit issiavinik pilersitsisoqassasoq.

**Siunertaq:** Katersugaasiviup eqqaata misigisaqarfiuluarmissaa tikinneqarsinnaaneralu nukittorsarlugit.

### Naalagaaffiit Peqatigiit nunarsuaq tamakkerlugu anguniagaat

Anguniagaq 8: Suliffiit pitsaasut aningaasatigullu ineriartorneq katersugaasivimmi misigisaqarnissamut naleqassutsimik nukittorsaaneq aqutigalugu.

Anguniagaq 11: Illoqarfiit najugaqarfiillu piujuaannartitsit illoqarfimmi silami illoqannginnersat atorluarneqarnissaannut nukittorsaanikkut.

# Indsatsområder

## 4 - Museumsområdet

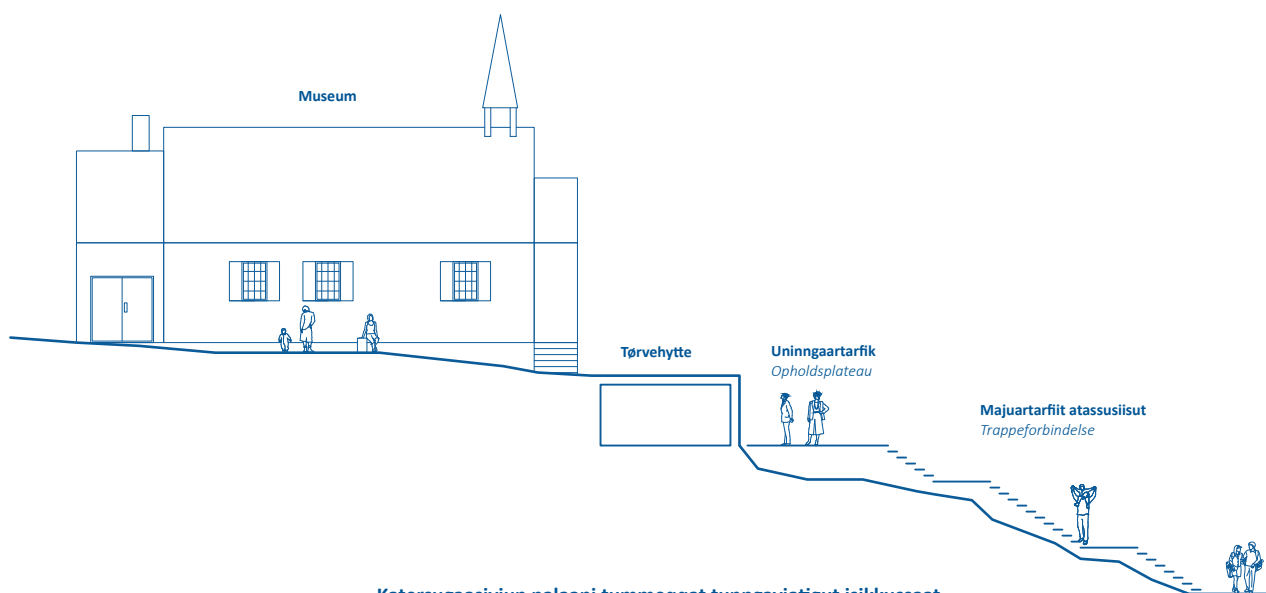
**Indsats:** Det foreslås at der etableres en trappeforbindelse med opholdsplateau fra fotomuseet op mod museumsområdet. Trappen vil gøre bevægelsen mellem museets bygninger nemmere og skabe en større sammenhæng i området. Derudover foreslås det, at der opstilles bænke for at understøtte ophold i området.

**Formål:** At styrke oplevelsen og tilgængeligheden af museumsområdet.

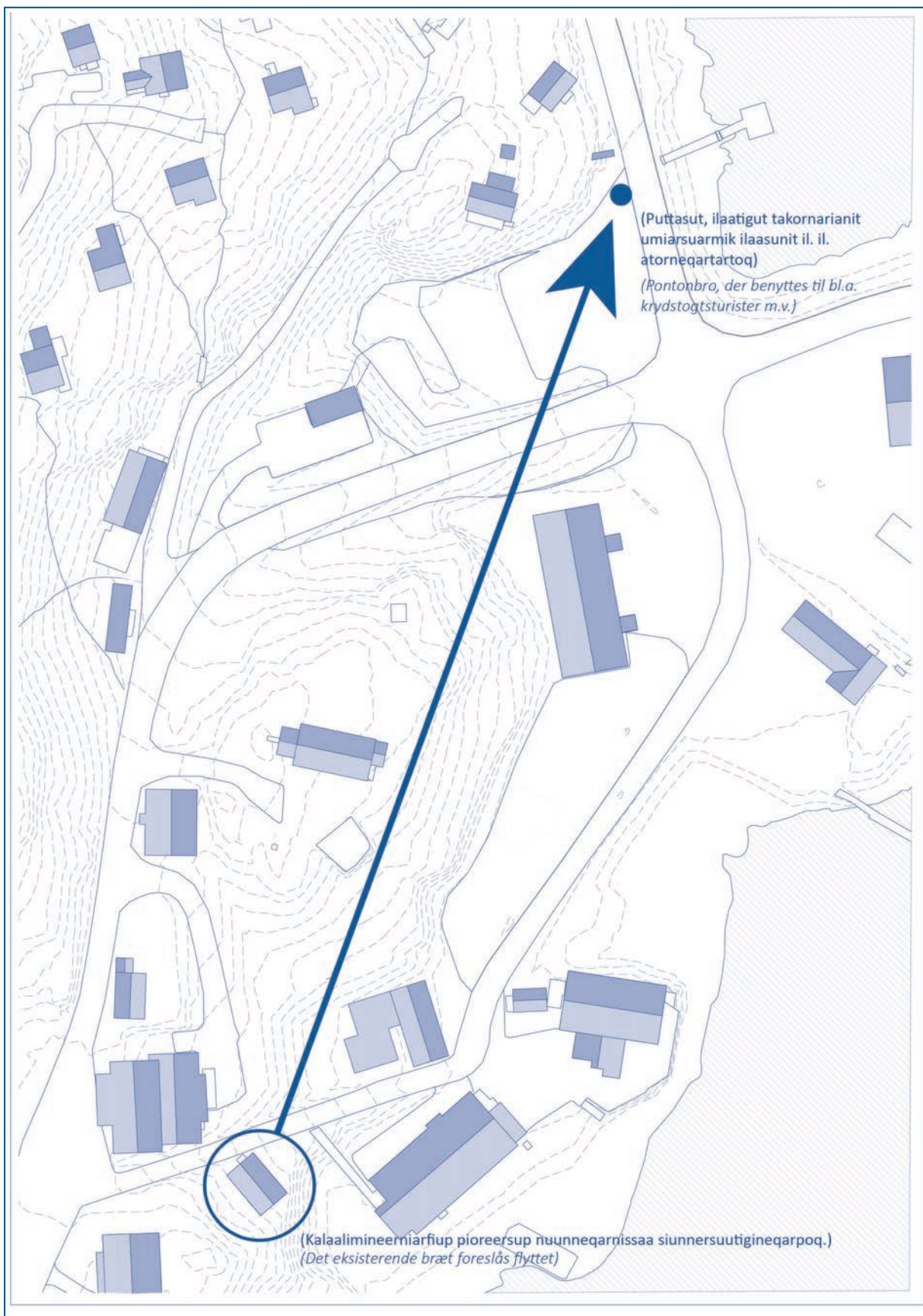
### FN's Verdensmål

Mål 8: Anstændige jobs og økonomisk vækst gennem styrket værdi af museumsoplevelse.

Mål 11: Bæredygtige byer og lokalsamfund gennem styrkede muligheder for brugen af byens uderum.



Katersugaasiviup nalaani tummeqqat tunngaviatigut isikkussaat  
Principsnit af trappeforbindelse i museumsområdet





# Suliniuteqarfigineqartut

## 5 - Puttasuni oqquisarfik

**Suliniutissaq:** Puttasup qanittuani oqquisarfiliortoqar-nissaa siunnersuutigineqarpoq, angalasunut aamma takornariartaatinut annerusumik atorneqartussamik.

Taanna nutaatut sanaartorneqarsinnaavoq imaluun-niit ullumikkut kalaalimineerniarfiusoq (B-1249) atorneqarsinnaavoq, Pilersuisup eqqaani nutaamik kalaalimineerniarfiliortoqarneranut atatillugu, (takuuk suliniuteqarfik 1)

**Siunertaq:** Illooreersup atorneqarnissaa atoqqin-neqarnissaalu qulakkeerumallugu. Aamma illoqarfimmi tikeraartut iluamik atugassaqartin-neqarnissaasa qulakkeerneqarnissaa pillugu - takornarniat inuussutissarsiuutissatut isigineqarmat pitsannngorsaaffigineqartussaq.

**Suliniutissaq:** Tamanut perusersartarfinnik soorlu akiliilluni perusersartarfinnik pilersitsisinnaaneq misissorneqassaaq

**Suliniutissaq:** Umiarsualiveqarfimmi eqqakkanut containerinik amerlanerusunik pilersitsisoqassaaq.

## Naalagaaffiit Peqatigiit nunarsuaq tamakkerlugu anguniagaat

Anguniagaq 8: Suliffiit pitsaasut aningaasatigullu ineri-artorneq takornarniat pitsaasunik misigisassaqartin-nerisigut pitsaanerulersinneqassaaq.

Anguniagaq 11: Illoqarfiit inuiaqatigiillu imminnut napatittut pilersinneqassapput illunik atorneqarsin-naasunik atuinikkut.

# Indsatsområder

## 5 - Læskur ved pontonbro

**Indsats:** Det foreslås at der etableres et læskur i umiddelbar nærhed af pontonbroen, der særligt benyttes til tur- og krydstogsturister.

Dette kan enten være en ny bebyggelse eller man kan benytte det nuværende bræt (B-1249), i forbindelse med at der etableres et nyt bræt, ved Pilersuisoq (se indsatsområde 1)

**Formål:** At sikre at den eksisterende bygningsmasse benyttes og genbruges. Og også at sikre gode forhold for besøgende i byen - turisme anses for at være et erhverv, der skal styrkes.

**Indsats:** Det skal undersøges om der kan etableres offentlige toiletter, evt. som betalingstoiletter.

**Indsats:** Der skal etableres flere affaldscontainere i havneområdet.

## FN's Verdensmål

Mål 8: Anstændige jobs og økonomisk vækst gennem styrket værdi af turist-oplevelsen.

Mål 11: Bæredygtige byer og lokalsamfund ved en anvendelig bygningsmasse.



Umiarsualivimmiit katersugaasiviup tungaanut isikkivik

*Kig mod museet fra havnen*