

PLANSTRATEGI P18

KOMMUNEQARFIK
SERMERSOOQ 



Planstrategi P18 er udarbejdet af By- og Boligudvikling

Kommuneqarfik Sermersooq
Afdeling for By- og Boligudvikling
Forvaltning for Anlæg og Miljø
Postboks 1005
3900 Nuuk



E: plan@sermersooq.gl

Forsidefoto: Kapisillit

FORORD

Planstrategi P18 er den siddende kommunalbestyrelses ønsker for de retninger, vi som kommune kan bevæge os ind i fremtiden. Det er et vigtigt arbejdsredskab for os alle og et styringsredskab i forhold til kommunens fysiske og økonomiske planlægning og rammer. Det er her, vi tænker frit om at forme kommunens fysiske rammer, så alle tilgodeses bedst muligt.

Vi bliver flere og flere borgere i Nuuk i disse år, og det er noget, der smitter af på hele Kommuneqarfik Sermersooq, da et stærkt Nuuk er lig med en stærk kommune – og også et stærkt Grønland for den sags skyld. Vi har brug for at lade Nuuk udvikle sig til en dynamisk og pulserende hovedstad, der ikke blot skaber de bedste rammer for kommunens borgere, men også trækker folk ind udefra – vi har brug for vækst, men det skal være på et bæredygtigt og æstetisk grundlag.

Dette er den tredje planstrategi, vi former her i Kommuneqarfik Sermersooq, og det er dermed tredje gang, vi sender vores visioner om både den nære og den fjerne fremtid ud på print. Det er gennem disse strategier, at vi former nye måder at tænke byudvikling på, og det er gennem disse strategier, vi kommer fremtiden i møde og sikrer os, at vi hele tiden har en kommune i en sund udvikling.

Når vi sammensætter en ny planstrategi som denne, så samler vi op på de seneste fire år, gør status og tager stilling til, hvordan vi bedst kommer videre – vi sætter nye mål for kommunen – bygger videre på allerede opnåede mål.

Status er, at vi er kommet rigtigt langt, og vi har undervejs fået vores hovedstadsstrategi og vores arkitekturpolitik helt på plads. Det kan vi godt være stolte over, og det viser, at vi holder fast i vores mål og strategier og får dem ført ud i livet.

Som hovedstadskommune har vi nogle særlige forpligtigelser over for både vores borgere og for hele Grønland. Vi skal være



dem, der tør udvikling og tør vækst – vi skal være dem, der griber og udnytter de mange muligheder, som Grønland har at byde på. Det er dét, der afspejler sig i Planstrategi P18. Modet på fremtiden og viljen til at skabe rammerne. Vi skal skabe vækst, men også sørge for, at denne vækst bygger på vores kultur og livet rundt om i kommunen, så vores vækst kommer alle til gode.

Med Planstrategi P18 lægger vi op til både udvikling, men også til en debat om denne udvikling. Vi er mange borgere i Kommuneqarfik Sermersooq, og vi er fælles om at sikre den bedste udvikling af vores kommune.

Asii C. Narup

Asii Chemnitz Narup
Borgmester



INDHOLD

FORORD	3
PLANLÆGNING	7
UDVIKLING	10
STATUS	14
REVISIONSBESLUTNING	23
FOKUSOMRÅDER	24
VEDTAGELSE	27



FAKTA

En **PLAN** er et resultat af en beslutning. I en kommune vil det komme til udtryk som en politisk beslutning, der efterfølgende udmønter sig i en plan.

PLANLÆGNING er den proces, der går forud for planen. Planlægning er at analysere, at beskrive eller tegne alternativer, at vurdere konsekvenser og at debattere inden man træffer beslutning.

PLANLÆGNING

Planlægning handler om at tænke sig om før man træffer beslutninger

Kommuneqarfik Sermersooq forpligter sig til hver 4. år at udfærdige en planstrategi, der sigter 12 år frem. Strategien udstikker retninger og mål for Kommuneplanen. Planstrategien skal i bedste fald opsummere alle forvaltningers anlægsønsker, således at strategien bliver et vigtigt værktøj i planlægningen og budgetteringen de kommende 12 år.

Kommuneqarfik Sermersooqs anden planstrategi blev vedtaget ultimo september 2015 og mundende senere ud i kommuneplanen Sermersooq2028, der blev vedtaget af kommunalbestyrelsen primo 2017.

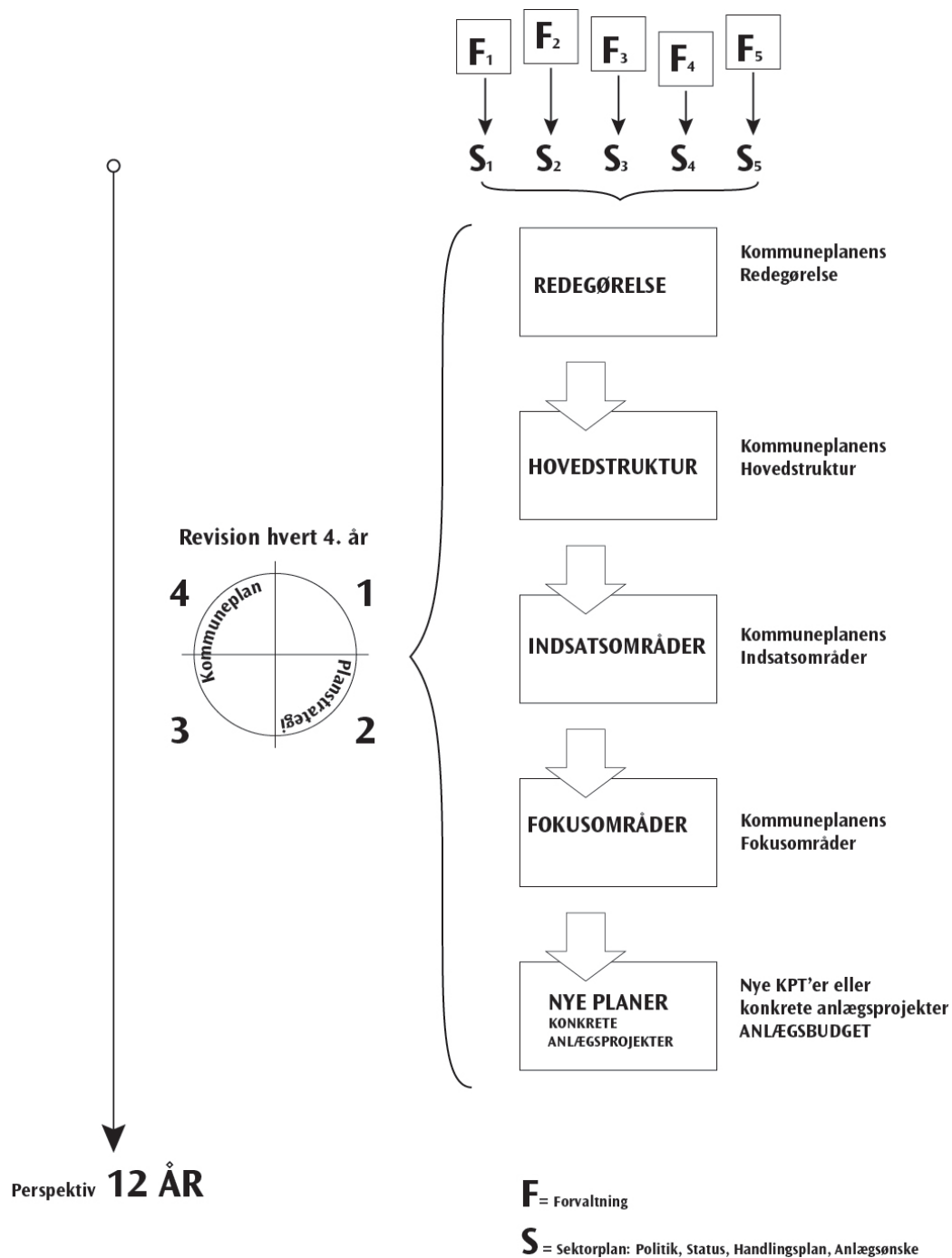
Planstrategien skal indeholde en beslutning om og i givet fald hvordan, kommuneplanen skal revideres. Der er mulighed for at gennemføre 1. en fuld revision af kommuneplanen, 2. en delrevision af et eller flere af kommuneplanens temaer, 3. en delrevision af geografiske områder eller, 4. at genvedtage kommuneplanen for en ny 4-årig periode.

En eventuel revision af kommuneplanen skal selvsagt gennemføres i umiddelbar forlængelse af planstrategien og vedtages – i princippet – senest ved udgangen af valgperioden.

Kommunalbestyrelsens beslutning om **delrevision** af kommuneplanen og gennemførelse af nye fokusområder hviler på en vurdering af udviklingen i kommunen og den eksisterende strategi.

De nye fokusområder, der skal indarbejdes i kommuneplanen Sermersooq 2032 beskrives på side 24-25 i nærværende dokument.





Kommuneplanlægning

I den optimale kommunale planlægning skal hver forvaltning udfærdige sektorplaner, - gerne med et 12-årigt perspektiv. Planerne skal også give udtryk for anlægs- og budgetønsker og -krav, hvilke sammen med kommunens politikker danner grundlag for kommuneplanens redegørelsesdel.

I arbejdet med kommuneplanlægningen, omsættes politikkerne til indsats- og fokusområder og til konkrete fysiske an-

læg og planer, der muliggør de ønsker der udtrykkes i sektorplanlægningen.

Da kommuneplanen og nærværende planstrategi revideres med et interval på 4 år, bør de forskellige sektorplaner optimalt følge samme cyklus med enten revision eller genvedtagelse.

UDVIKLING

Planlægning skal forholde sig til udviklingen den kan være med til at skabe

Vurdering af udviklingen

Befolkningstilvækst

Befolkningstilvæksten er fortsat i perioden 2014-2018. Sermersooqs andel af den samlede befolkning i landet er steget fra 39,5 % i 2014 til 40,5 % i 2018. Den ujævne fordeling af væksten er også fortsat, idet befolkningstallet i Nuuk i perioden er steget med 5 % og for den samlede Nuuk geografi 4,9 %, hvor der i kommunens resterende bosteder har været et fald i befolkningstallet. Tasiilaq har således oplevet et fald på 3 % og for Tasiilaq geografien samlet under ét et fald på 5 %. Paamiuts befolkningstal er faldet med 5 % og for den samlede Paamiut geografi under ét et fald på 6 %.

For kommunen under ét er befolkningstallet vokset med 2,5 %. Landsgennemsnittet i perioden er et fald på 0,8 %.

Befolkningsfremskrivninger

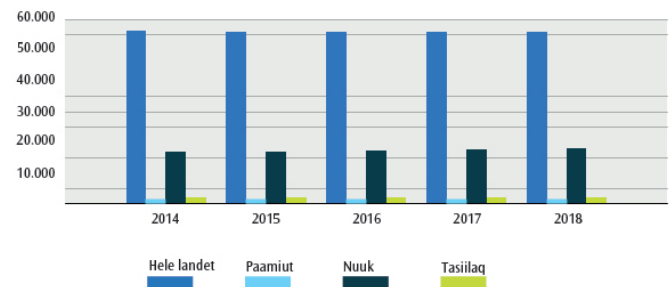
Grønlands Statistik offentliggjorde 17. maj 2016 en fremskrivning af befolkningstallet for perioden 2016-2040, der viser, at flytningen til Sermersooq forventes fortsat at stige, hvor det samlede folketal i landet forventes at falde med omkring 3.000 frem til år 2040. For Sermersooq viser fremskrivningen at der i 2030 forventes at være 2.500 flere indbyggere end i 2016. Kommunalbestyrelsen har dog med Hovedstadsstrategien valgt, at forberede Nuuk på et indbyggertal, der er nærmere 30.000 i 2030.

Konklusion

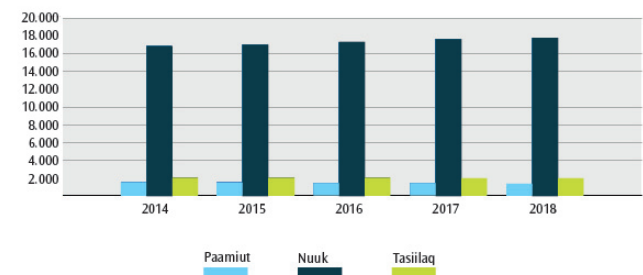
De planlægningsmæssige tiltag, der allerede er taget for at imødekomme befolkningsudviklingen, vurderes at være fyldestgørende.

Befolkningsudvikling i perioden 2014-2018

Kommunens byer og landet samlet



Kommunens byer





FAKTA

Kommunens befolkningstal	2014	2018
1. Nuuk geografien	17.061	18.044
Nuuk	16.786	17.798
Kapisillit	70	55
Qeqertarsuatsiaat	205	191
2. Tasiilaq geografien	3.482	3.282
Tasiilaq	2.090	2.043
Ittoqqoortoormiit	437	368
Kulusuk	266	242
Tiilerilaaq	112	99
Isertoq	72	62
Kuummiit	308	271
Sermiligaaq	197	197
3. Paamiut geografien	1.621	1.458
Paamiut	1.517	1.376
Arsuk	104	82

Strategi for udviklingen

Samarbejdsaftale



I oktober 2017 indgik Inuit Ataqatigiit og Demokraatit samarbejdsaftalen "En hovedstads kommune i fremdrift, Vækst – Tryghed – Udvikling" som er gældende i perioden 2017-2021.

Samarbejdsaftalen har 9 fokusområder, med konkrete tiltag til forbedring indenfor de enkelte områder.

De 9 fokusområder

- Styrkelse af indsatsen for udsatte børn og unge gennem tidlig indsats – og gode tilbud til alle børn/unge
- Styrkelse af erhvervsliv og turisme, og med et højt prioriteret fokus på vækst og beskæftigelse
- Styrkelse af kommunens folkeskoler med høj prioritet af alle børns kompetencetilegnelse og trivsel
- Styrkelse af kommunens samlede bidrag til viden, forskning, dannelse, uddannelse, IT og udvikling
- Styrkelse af kommunens samlede indsats for miljø- og klimainsatser, genbrug, affaldshåndtering
- Styrkelse af den tidlige sociale og forebyggende indsats og bedre tilbud til udsatte og handicappede
- Styrkelse af boligmassen i byer og bygder herunder i Siorarsiorfik
- Styrkelse af vilkårene for kunst, kultur, fritid og idræt i Kommuneqarfik Sermersooq
- Styrkelse af ældre medborgeres livskvalitet

Man kan således tolke, at kerneværdierne i samarbejdsaftalen går igen fra den seneste planstrategi, hvilke er:

- Bæredygtighed
- Livskvalitet
- Demokrati og service

Der er dermed ikke behov for et helt nyt værdi- og strategi-grundlag for planlægningen i Kommuneqarfik Sermersooq.



NUUK



SERMILIGAAQ



KULUSUK



QEQERTARSUAZIAAT

STATUS

Hvad er der sket de sidste 4 år, og er de politiske målsætninger opnået

Planstrategi 2014

Planstrategien 2014 var Kommuneqarfik Sermersooqs anden strategi som storkommune og tog udgangspunkt i de værdier, der allerede var formuleret i den forgående planstrategi 2010, hvilke er:

- **Bæredygtighed**
- **Livskvalitet**
- **Demokrati og service**

Kommunalbestyrelsen besluttede at de nye indsatsområder i planlægningen skulle rette fokus mod:

1. Udarbejdelsen af en arkitekturpolitik - denne blev vedtaget af Kommunalbestyrelsen medio 2016
2. Udarbejdelsen af en Hovedstadsstrategi – for at understøtte Nuuk som drivkraft for såvel kommunen som for landet som helhed. Hovedstadsstrategien blev vedtaget af Kommunalbestyrelsen medio 2016. Denne har haft stor betydning for den videre udvikling af Nuuk og dens nye hovedstruktur, med projektet for Siorarsiorfik som særligt markant udløber heraf.
3. Udvikling af kommunens sektorplangrundlag med nedsættelse af en tværgående sektorplan arbejdsgruppe – for at understøtte en langsigtet og koordineret anlægningsplanlægning. Der er endnu ikke nedsat en arbejdsgruppe for sektorplanlægningen i kommunen. Dette bør derfor fortsat være et mål, for hermed at sikre den en koordineret indsats på tværs af forvaltningerne.

Kommuneplanen Sermersooq2028


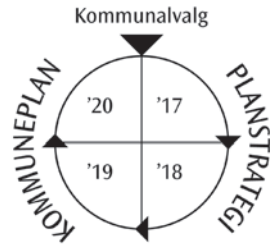
Kommuneplanen er andet led i den 4-årige planproces og de fokusområder, der vedtages i Planstrategien, indgår i den efterfølgende kommuneplan. Kommuneplanen er det juridisk grundlag for planlægningen i kommunen.

Kommuneplan Sermersooq2028 fastholdte de overordnede forudsætninger for kommunens planlægning. Forudsætningerne omfattede blandt andet:

- Stadfæstelse af de tre geografier, der blev introduceret i Sermersooq 2024. De tre geografier er Nuuk-geografien (Nuuk, Kapisillit & Qeqertarsuatsiaat), Tasiilaq-geografien (Tasiilaq, Ittoqqoottomiit, Kulusuk, Tinitegilaaq, Isotoq, Kuummiut & Sermiligaaq) og Paamiut-geografien (Paamiut & Arsuk)
- Identifikationen af en række temaer, der gør sig gældende i kommuneplanlægningen på tværs af geografierne.
- Beskrivelsen af nationale projekter (havne, lufthavne og råstofudvinding), som kan få en afgørende betydning for kommuneplanlægningen.

Fokusområder

Kommuneplanens hovedstrukturer for de enkelte bosteder udpeger en række konkrete fokusområder for planlægningen. Fokusområderne er fysiske områder, hvor der på baggrund af de overordnede forudsætninger er identificeret et behov for en helhedsorienteret planlægningsindsats.



Status for fokusområderne:

LOKALITET	FOKUSOMRÅDE	STATUS
Nuuk - fokusområder i midtbyen	Fortætning	I gangsat. Planlægning for fortætning i kommuneplantillæg og den nye hovedstruktur for Nuuk. Flere steder er byggeri af boliger igangsat.
	Imaneq	I gangsat. Flere tiltag er blevet udført. Der er stadig gang i byrumsudviklingen for Imaneq, der pt. afventer finansiering.
	Tuujuk og Blok P	I gangsat. Der er igangsat udviklingsplaner for en stor-skole på området, og 150+ lejligheder forventes færdige i 2019 på Tuujuk.
	Aqqaluks Park	I gangsat. Der udarbejdes et katalog over tiltag til forbedringer af området.
Nuuk – andre fokusområder	Vandsøområdet	I gangsat. Område udlagt til udvikling med nyt boligområde og plads til centerformål.
	Nuussuaqs hjerte	I gangsat. Der er iværksat en helhedsplan for Nuussuaq
	Erhvervsbåndet	I gangsat. Udvidelsen af havne og erhvervsområde er igang, samt en udbygning af infrastrukturen hertil. Desuden er der planlagt en udvidelse af Nuuk Lufthavn, som også vil indgå i erhvervsbåndet.
	Qinngorput	I gangsat. Udvidelse af bydelen er igangsat med bl.a. flere kommuneplantillæg der giver mulighed for en-familiehuse, andelsboliger og boligblokke.
Paamiut	Kyststien	I gangsat. Kyststien udarbejdes og etableres i etaper. Første etape udarbejdes og forventes færdig i 2018.
	Kolonihavnen	Udarbejdet Kommunalbestyrelsen godkendt juni 2018 en helhedsplan for Paamiut, der behandler fokusområderne. Denne skal udmøntes i flere forskellige indsatspunkter, der samlet vil bidrage til et sammenhængende lokalmiljø.
	Revitalisering af blokkene	
Forskønnelse af midtbyen		
Ittoqqortoormiit	Udviklingsmuligheder	
	Et selvbærende lokalsamfund	
Tasiilaq	En attraktiv midtby	I gangsat. Byens vejnet er asfalteret. Flere legepladser er installeret.
	Tasiilaq syd	I gangsat. Der er udarbejdet plangrundlag for nye boliger samt et erhvervsområde i den sydlige bydel.
	Bygderne på Østkysten	I gangsat. Bygdesektoplanen omhandler de aktuelle udviklinger i bygderne.



FAKTA

En **SEKTORPLAN** er en plan for et velafgrænset fag-/ problemområde, der har et **12-årigt perspektiv**. En **SEKTORPLAN** er en politisk beslutning for en sektors aktiviteter.

Sektorplaner

Sektorplaner er vigtige redskaber for kommunens forvaltninger og fagenheder. Sektorplaner skal fungere som et brugbart redskab i det daglige arbejde og i arbejdet på tværs af forvaltningerne.

Følgende sektorplaner er udarbejdet:

FORVALTNING	SEKTORPLAN	STATUS		
		UDARBEJDET	IGANGSAT	PLANLAGT
KONCERNSERVICE	Bygdesektorplan	2016 (anlæg og miljø)		
	Hovedstadsstrategi	2016 (anlæg og miljø)		
ANLÆG OG MILJØ	Sektorplan for byggemodning	2008		
	Spildevand	2013		revision - 2018
	Affaldssektor	2013	revision - ultimo 2018	
	Redningsberedskabet	2017		
	Boligsektorplan del 1 - renovering og sanering	2018		
BØRN OG FAMILIE				
BØRN OG SKOLER	Skolesektorplan	2016		
	Dagtilbudssektorplan		2017	
VELFÆRD OG ARBEJDSMARKED	Ældresektorplan		3. fase	
	Handicapsektorplan		2. fase	



KUUMMIIT

FAKTA

En helhedsplan forsøger så vidt muligt at skabe et sammenhængende billede af flere problemstillinger for et fysisk område. Det kan være et boligområde, en bydel eller en by.

Helhedsplanen skal gennem en analyse formå at udstikke en udviklingsretning, de nødvendige arbejder og rammerne herfor.

Øvrige planlægning

Ud over kommuneplan og planstrategien udarbejdes der også mellemformatsplaner som eksempelvis designmanualer og konkrete design opgaver.

Følgende projekter er udarbejdet

	PROJEKT	ANLÆG
Vedrørende Nuuk:		
Byatlas Nuuk	status; forventes godkendt ultimo 2018	
Helhedsplan for Nuussuaq	status; forventes ultimo 2018	
Designmanual for Siorasiorfik	status: godkendt 20.02.2018	
Kyststi etape 2	status: forventes ultimo 2018	
Vandsøområdet	status: forventes ultimo 2018	
Byrum 5 (Grønlandsbanken)	status: projektet færdigt	afventer finansiering
Byrum 4 (Brugseni)	status: projektet færdigt	ultimo 2018
Byrum 3 (Amitsut)		
Trafikplan	status: igangsat	
Plan for turismekoncessioner i Nuuk fjorden	status; forventes igangsat 2018	
Vedrørende Paamiut:		
Helhedsplan for Paamiut	Status; godkendt 05.06.2018	
Byatlas Paamiut	Status: forventes igangsat 2019	
Vedrørende Tasiilaq:		
Forstudier til alderdomshjem	Status: igangsat	forventes 2019
Byatlas Tasiilaq	Status: igangsættes 2018	

Kommuneplantillæg

Siden kommuneplanen Sermersooq 2028 blev vedtaget primo 2017 har kommunalbestyrelsen vedtaget en række tillæg til kommuneplanen, samt en ny hovedstruktur for Nuuk. Tabellen nedenfor indeholder en oversigt over kommuneplantillæg, der er bekendtgjort som gældende eller igangsat siden vedtagelsen af kommuneplanen:

 Blå = Ny hovedstruktur for Nuuk

BYOMRÅDE/ DELOMRÅDE		KOMMUNEPLANTILLÆG	STATUS
Nuuk bydel	1A1	1A1-5, Kujallerpaat kollegier	Godkendt 09.01.2018
	1A6	1A6-3, Qaqortoq & Avannarliit	Godkendt 28.08.2018
	1A20	1A20-1, De tre søskende, boliger	Godkendt 05.06.2018
	1C6	1C6-1, Entreprenørdalen	Godkendt 03.10.2017
	1C16	1C16-1, Kissarneqqortuunnguaq	Godkendt 13.07.2017
	1C26	1C26-1 Tuapannguit	Godkendt 20.02.2018
	1C32	1C32-1, Arsiffik - Ukaliusaq (USK)	Godkendt 20.02.2018
	1C33	1C33-1 Atuarfik Samuel Kleinschmidt	Godkendt 20.02.2018
	1C34	1C34-1 Tuujuk	Godkendt 20.02.2018
	1C35	1C35-1 Brandstation	Godkendt 20.02.2018
	1C36	1C36-1 Stadionområdet	Godkendt 20.02.2018
Nuussuaq	2B1	2B1-2, Industrivej	Primo 2019
	2B2	2B2-4, Qeqertat	Godkendt 05.06.2018
	2B4	2B4-1, Qeqertat, Fyrø	Godkendt 20.02.2018
	2B5	2B5-1 Qeqertat Nord	Godkendt 20.02.2018
	2C3	2C3-1, Iggiaa Nord, havnefront og boliger	Godkendt 03.10.17
	2C4	2C4-1, Cultural Commercial Complex	Godkendt 20.02.2018
	2C5	2C5-1 Nuussuaq (Sinarsua)	Godkendt 20.02.2018
Quassussuup Tungaa	3A6	3A6-1, Qasigiannuguit	Godkendt 05.09.17
	3B3	3B3-1 Øst for Golfklubben	Godkendt 20.02.2018
	3B4	3B4-1 Pukuffik	Godkendt 20.02.2018
	3E5	3E5-2, Nuuk Lufthavn	Godkendt 22.06.2018
Qinngorput	4A7	4A7-1 Mitsimmavik	Godkendt 20.02.2018
	4A8	4A8-1, Ningitsivik, boliger	Godkendt 21.11.2017
	4A9	4A9-1, Uppitalik, boliger	Primo 2019
	4B4/ 4E1	4B4-1 /4E1-1, Sprængstofdeponi	Godkendt 13.06.2017
	4C3	4C3-1 Ninngitsivik	Godkendt 20.02.2018
	4C5	4C5-1 AKO Atuarfik Hans Lyngø	Godkendt 20.02.2018
	4C6	4C6-1 Overbygning til Atuarfik Hans Lyngø	Godkendt 20.02.2018
	4C7	4C7-1 Centerområde Mitsimmavik	Godkendt 20.02.2018
	4D7	4D7-1 Kystlinje og lavninger i Qinngorput	Godkendt 20.02.2018
	4D10	4D10-1 Vejforbindelse og kyststi	Godkendt 20.02.2018
	4D12	4D12-1 Viska (arbejds titel)	Ultimo 2018
4E2	4E2-1, Niaqornannuaq	Godkendt 05.06.2018	

FAKTA

I februar 2018 blev "Ny Hovedstruktur for Nuuk" godkendt i kommunalbestyrelsen. Denne hovedstruktur giver mulighed for byudvikling i høj grad udbygning af Qinnngorput og Siorasiorfik, men også af flere steder i Nuuk. Denne hovedstruktur ligger linjerne for kommende udvikling i byen med følgende tillæg til kommuneplanen.

Siorasiorfik	5A1	5A1-1 Siorasiorfik Nord	Godkendt 20.02.2018
	5A2	5A2-1 Siorasiorfik Nordøst	Godkendt 20.02.2018
	5A3	5A3-1 Siorasiorfik Midt	Godkendt 20.02.2018
	5A4	5A4-1 Siorasiorfik Nordvest	Godkendt 20.02.2018
	5A5	5A5-1 Siorasiorfik Vest	Godkendt 20.02.2018
	5A6	5A6-1 Siorasiorfik Søen	Godkendt 20.02.2018
	5A7	5A7-1 Siorasiorfik Syd	Godkendt 20.02.2018
	5A8	5A8-1 Siorasiorfik Øst	Godkendt 20.02.2018
	5B1	5B1-1 Siorasiorfik Nord	Godkendt 20.02.2018
	5B2	5B2-1 Siorasiorfik Syd	Godkendt 20.02.2018
	5B3	5B3-1 Siorasiorfik Øst	Godkendt 20.02.2018
	5C1	5C1-1 Siorasiorfik Bymidte	Godkendt 20.02.2018
	5C2	5C2-1 Kirkeområde	Godkendt 20.02.2018
	5C3	5C3-1 Siorasiorfik Syd	Godkendt 20.02.2018
	5D1	5D1-1 Siorasiorfik Nord	Godkendt 20.02.2018
	5D2	5D2-1 Siorasiorfik Syd	Godkendt 20.02.2018
	5D3	5D3-1 Fjeldhejs	Godkendt 20.02.2018
5D4	5D4-1 Kirkegård	Godkendt 20.02.2018	
Paamiut	20B5	20B5-1 Paamiut Erhvervs- og Havneområde	Godkendt 03.10.2017
Det åbne Land	08	08 Koncessionsområde til outdoor turismeaktiviteter	Godkendt 13.06.2017
	09	Qussuk - Koncessionsområde til sportsfiskeri	Primo 2019



REVISIONSBESLUTNING

Hvordan passer nye tiltag med eksisterende kommuneplanlægning



Kommunalbestyrelsen har vedtaget **Planstrategi P18 med en beslutning om at kommuneplanen skal revideres delvist**. Kommuneplanens strategier og udviklingsmål skal fastholdes, men der skal indarbejdes nye fokusområder, både for de forskellige geografier og for den samlede kommune.

Sektorplaner

Der er særlig fokus på en tværfaglig indsats med en implementering af et sektorplanværktøj, der skal sikre en koordinering mellem sektorer og kommunens øvrige planlægning i et 12-årigt perspektiv. Et grundigt sektorplangrundlag skal bidrage til kommunens samlede planlægning både fysisk og økonomisk og dermed danne et solidt grundlag for de politiske beslutningsprocesser.

Der skal udvikles en enkel skabelon, der kan hjælpe til at lave enkle og præcise sektorplaner i samtlige forvaltninger.

FN's Verdensmål (SDG'erne)

Kommuneqarfik Sermersooq arbejder på at implementere verdensmålene som et redskab der skal benyttes på tværs af forvaltninger og afdelinger. Verdensmålene bidrager ved at tilføre os et fælles sprog for fælles indsatsområder, på tværs af sektorer og specialeområder.

Verdensmålene giver et værktøj til at kunne måle kommunens fremskridt, samt illustrere fremtidige målsætninger. Det er derfor anbefalingen, at hver sektor bruger verdensmålene til at vurdere indsatsområder og ikke mindst til at lade sig inspirere til hvordan delmål defineres og hvordan fremskridt eller tilbageskridt måles.

FOKUSOMRÅDER

Hvilke indsatser ønskes i den kommende tid

De besluttede fokusområder for den kommende planperiode er her kategoriseret efter geografier og de SDG'er, der arbejdes med som det primære mål i forhold til en kommende indsats.

Fokusområderne er som følgende:

NUUK



- Plan for byens infrastruktur og trafik, der omhandler forhold for både bilister, fodgængere, cyklister m.v.
- Revision af planen for byens rekreative områder og den grønne struktur, der inkluderer nye byområder.
- Udviklingsplan for Aqqaluks Plads
- Plan for Nuussuaq
- Udfærdigelse af boligsektorplan del 2, der skal afdække behovet for boliger til forskellige behov. Herunder muligheder for akut-boliger, bofællesskaber til udsatte mænd, kvinder og børn, samt ældreboliger m.v.
- Fyrø fælles offentlig affaldshåndtering, samt flytning af materialegården og brandstationen.

ITTOQQORTOORMIIT



- Udviklingsmuligheder
- Et selv bærende lokalsamfund
- Udarbejdelse af en helhedsplan
- Udarbejdelse af et byatlas

Fokusområderne vil blive medtaget i den efterfølgende kommuneplan Sermersooq2032.

TASIILAQ



- En attraktiv midtby
- Udarbejdelse af et byatlas for hele geografien
- Udarbejdelse af en helhedsplan
- Plan for ansøgning af UNESCO-verdensarvs certificering af Tasiilaq og geografien

PAAMIUT



- Udarbejdelse af et byatlas for hele geografien
- Realisering af Helhedsplan Paamiut

BYGDERNE



- Realisering af Bygdesektorplanen
- Erhvervsudviklingsplaner for enkelte bygder.
- Plan for Kapisillit som grøn og bæredygtig bygd

SERMERSOOQ



- Fokus på kulturarv og bevaring. Oprettelse af byfornyelsespulje til støtte af bevaring af bygningskulturarven.
- Udvikling af en høringsportal på kommuneplanen Sermersooq2028, hvor der er offentlig adgang til høringsvar og kommunens behandling af dem.
- Udvikling af skabelon til kommunens sektorplaner
- Implementering af SDG'er som en del af sektorplanværktøjer
- Temaplan for turismeudvikling i det åbne land, herunder Tasiilaq-regionen, Ittoqqortoormiit, Paamiut-regionen, herunder Arsuk-fjorden, Qeqertarsuatsiaat og Nuuk-fjorden
- Sektorplan for boliger til hjemløse, herunder assisterede boliger.
- Udarbejdelse af en sektorplan for fiskeri der kan af-dække behovet for større som mindre erhvervsfiskere og fangere i kommunens byer og bygder
- Udvikling af redskaber, der kan sikre bæredygtighed i byggeriet



ITTOQQORTOORMIIT

VEDTAGELSE

Planstrategien P18 blev på mødet den 30. april 2019 endeligt vedtaget af kommunalbestyrelsen i henhold til planloven Inatsis-
artutlov nr. 17 af 17. november 2010 om planlægning og arealanvendelse.
Planstrategi P18 kan læses på Landsbiblioteket eller kommuneplanen Sermersooq2028.gl

Kommuneqarfik Sermersooq den


for Rauditevalan

Asii Chemnitz Narup
Borgmester



Lars Møller-Sørensen
Kommunaldirektør

Offentliggøres som endeligt gældende den 8. maj 2019





PAAMIUT